



PRÉFÈTE DE L'ESSONNE



Urba  
e → 178.  
3667

DIRECTION DÉPARTEMENTALE  
DES TERRITOIRES

SERVICE TERRITOIRES ET PROSPECTIVE

Affaire suivie par : Didier Pont  
Tél. : 01.60.76.33.21  
Mél : didier.pont@essonne.gouv.fr

Évry le

03 OCT. 2017

↓

La Préfète de l'Essonne

à  
Monsieur le Maire  
Hôtel de Ville  
70, Grande Rue  
91290 Arpajon

0 → M. CADET  
info PLU/PH  
M. BOUTIN

**Objet :** Révision du PLU – Actualisation du tableau de servitudes  
**P.J. :** Tableau des servitudes

Suite à la délibération du conseil municipal en date du 30 avril 2014 prescrivant la révision du Plan Local d'Urbanisme (PLU), vous avez été destinataire, en application des articles L.132-2 et R.132-1 du code de l'urbanisme, d'un « Porter à Connaissance » vous signifiant les éléments à portée juridique certaine, les informations et données utiles et le contenu d'un PLU.

Le « Porter à Connaissance » pouvant être élaboré en continu, je vous transmets le tableau des servitudes applicables sur le territoire de la commune ; celui-ci annule et remplace celui qui vous avait été transmis avec le porter à connaissance initial.

Ce nouveau tableau intègre les servitudes d'utilité publique de l'arrêté inter-préfectoral n°2017-DDT-SE-436 du 16 juin 2017 portant approbation du plan de prévention des risques naturels prévisibles d'inondation des cours d'eau de l'Orge et de la Sallemouille dans les départements de l'Essonne et des Yvelines.

Les services de la direction départementale des territoires restent à votre disposition pour apporter toute information complémentaire durant la révision du document d'urbanisme communal.

Pour la Préfète et par délégation,

Le directeur départemental  
des territoires

Yves RAUCH





# Mairie et place à Arpajon

**Nom officiel :** Place de la Mairie avec la Mairie et ses dépendances

**N° du site :** 7433

---

**Commune :** Arpajon (91)

**STATUT :** Site classé

**Par arrêté en date du :** 14 mars 1944

**SUPERFICIE :** 0.28 ha

**LIMITES ET AUTRES PROTECTIONS :** voir cartographie

**OUVERTURE AU PUBLIC :** oui

---

## EXPOSÉ DES MOTIFS

La protection du site a été décidée en application de la loi du 2 mai 1930 pour son caractère artistique, historique, scientifique, légendaire et pittoresque.

On lit dans le dossier d'archives :

"Au cœur de la ville d'Arpajon, blottie le long de la Remarde et de l'Orge, subsiste une petite île dessinée par deux bras de l'Orge sinueuse. En sa partie amont, enserrée par la verdure qui abonde le long de la rivière, cette île de très faible largeur présente un aspect bien pittoresque. La mairie d'Arpajon s'est installée sur cet îlot, entouré d'arbres, de jardins, et surtout agrémenté par les vues vraiment charmantes que l'on découvre presque de tous côtés, sur les verdoyantes berges du cours d'eau.

L'intérêt qui s'attache à ce site ne provient pas seulement de la verdure, mais aussi de cet ensemble : mairie, place publique bordée de vieilles demeures, qui constitue un harmonieux site urbain."

## IDENTITE

La ville d'Arpajon, ancien chef-lieu de canton du département de Seine-et-Oise, recèle un patrimoine important. L'Orge et la Remarde sont à l'origine, en plein centre-ville de richesses naturelles que des bâtiments remarquables sont venus enrichir. Le site comprend le petit îlot où a été édifié l'hôtel de ville et que baignent les eaux de l'Orge.



SD/LR

MINISTÈRE  
DE  
L'ÉDUCATION NATIONALE.

SECRETARIAT GÉNÉRAL  
DES BEAUX-ARTS.

DIRECTION  
DES  
SERVICES D'ARCHITECTURE

BUREAU  
DES  
MONUMENTS HISTORIQUES  
ET  
DES SITES.

Classement de Sites.

ÉTAT FRANÇAIS.

ARRÊTÉ.

*Le Ministre Secrétaire d'État à l'Éducation nationale.*

Vu la loi du 2 mai 1930 réorganisant la protection des monuments naturels et des sites de caractère artistique, historique, scientifique, légendaire ou pittoresque ;

Vu l'avis émis par la Commission départementale des monuments naturels et des sites dans sa séance du 8 décembre 1943

Vu l'adhésion en date du 15 Janvier 1944 donnée par le Conseil municipal d'Arpa-jon, propriétaire des parcelles n°137 à 140.353.

146-646-J. 4839. [37575]



ARRÊTE :

ARTICLE PREMIER.

La place de la Mairie avec la Mairie et ses dépendances, à Arpajon (Seine-et-Oise),

est classé parmi les sites et monuments naturels de caractère artistique, historique, scientifique, légendaire ou pittoresque.

ART. 2.

Le présent arrêté sera notifié au Préfet du département de Seine et Oise et au Maire de la commune d'Arpajon

qui seront responsables, chacun en ce qui le concerne, de son exécution.


ART. 3.

Il sera transcrit au Bureau des hypothèques de la situation du site classé

Paris, le

14 MARS 1944

Par Délégation  
Le Conseiller d'Etat  
Secrétaire Général des Beaux-Arts



Il inclut une ancienne demeure de villégiature située derrière l'hôtel de ville, à l'est, agrémentée d'un jardin romantique qui est devenu jardin public. La qualité urbaine des lieux, leur intégrité et leur préservation ont justifié le classement du site.

# Porte de Paris et place à Arpajon

**Nom officiel :** Porte de Paris et place de la Porte de Paris

**N° du site :** 6144

---

---

**Commune :** Arpajon (91)

**STATUT :** Site classé

**Par arrêté en date du :** 14 mars 1944

**SUPERFICIE :** 0.09 ha

**LIMITES ET AUTRES PROTECTIONS :** voir cartographie

**OUVERTURE AU PUBLIC :** oui

---

---

## EXPOSÉ DES MOTIFS

La protection a été décidée en application de la loi du 2 mai 1930 pour son caractère artistique, historique, scientifique, légendaire et pittoresque.

On lit dans le dossier d'archives :

"La descente rapide, qui entraîne le touriste venant de Paris vers Arpajon, lui permet d'admirer au seuil de cette ville, blottie au fond de la vallée, deux pilastres du XVIII<sup>e</sup> siècle entourés de vieilles et pittoresques maisons et d'une place verdoyante. C'est la "porte de Paris". Tout cet ensemble, de petite ampleur, mais d'un pittoresque certain, mérite de conserver son cachet actuel."

## IDENTITE

La route nationale 20 dessert la commune d'Arpajon, sans atteindre le centre ville, qui est resté à l'écart de cette route de grande circulation, en préservant ainsi son riche patrimoine. Autrefois, en provenance de Paris, l'entrée en ville se faisait par la porte de Paris dont on admire encore les hauts piliers. Cet ancien accès à la ville et la place qui le précède sont l'objet depuis l'après-guerre de mesures de protection.



SD/LR

MINISTÈRE  
DE

L'ÉDUCATION NATIONALE.

SECRETARIAT GÉNÉRAL  
DES BEAUX-ARTS.

DIRECTION  
DES  
SERVICES D'ARCHITECTURE

BUREAU  
DES  
MONUMENTS HISTORIQUES  
ET  
DES SITES.

Classement de Sites.

ÉTAT FRANÇAIS.

ARRÊTÉ.

*Le Ministre Secrétaire d'État à l'Éducation nationale.*

Vu la loi du 2 mai 1930 réorganisant la protection des monuments naturels et des sites de caractère artistique, historique, scientifique, légendaire ou pittoresque ;

Vu l'avis émis par la Commission départementale des monuments naturels et des sites dans sa séance du 8 Décembre 1943

Vu l'adhésion en date du 15 Janvier 1944  
donnée par le Conseil Municipal d'Arpa-  
jon

140-640-J. 4839. [37575]

ARRÊTE :

ARTICLE PREMIER.

La porte de Paris et la Place de la Porte  
de Paris à ARPAJON (Seine et Oise) appartenant  
à la commune

sont classés parmi les sites et monuments naturels  
de caractère artistique, historique, scientifique, légendaire ou  
pittoresque.

ART. 2.

Le présent arrêté sera notifié au Préfet du département de  
Seine et Oise et au Maire de la commune  
d'Arpajon

qui seront responsables, chacun, en ce qui le concerne, de son  
exécution.

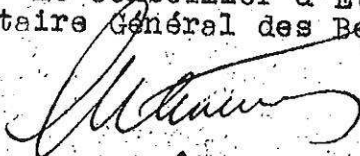
ART. 3.

Il sera transcrit au Bureau des hypothèques de la situation  
du site classé

Paris, le

14 MARS 1944

Per Délégation  
Le Conseiller d'Etat  
Secrétaire Général des Beaux-Arts



# Maisons voisines de la porte de Paris à Arpajon

**Nom officiel :** Maisons voisines de la Porte de Paris

**N° du site :** 6145

---

**Commune :** Arpajon (91)

**STATUT :** Site inscrit

**Par arrêté en date du :** 14 mars 1944

**SUPERFICIE :** 0.2 ha

**LIMITES ET AUTRES PROTECTIONS :** voir cartographie

**OUVERTURE AU PUBLIC :** non

---

## EXPOSÉ DES MOTIFS

La protection a été décidée en application de la loi du 2 mai 1930.

On lit dans le dossier d'archives :

"Du fait de n'avoir pu obtenir le consentement de certains propriétaires lors du classement du site de la "porte de Paris" à Arpajon, une inscription est proposée pour conserver le cadre urbain de cette "porte". De vieilles et pittoresques maisons agrémentent ce lieu et font partie intégrante du panorama."

## IDENTITE

L'Orge et la Remarde sont les artères est-ouest de la ville d'Arpajon construite autour de ces deux rivières. À partir de ces éléments naturels le centre ville s'est développé ; de belles constructions ont occupé son territoire qui était défendu au XVIII<sup>e</sup> siècle par des fossés. Les portes de la ville réglaient son accès. Au nord, la porte de Paris, avec ses beaux piliers du XVIII<sup>e</sup> siècle et son petit cortège de maisons anciennes, témoigne de ce passé que l'on souhaite conserver.



SD/LR

MINISTÈRE  
DE  
L'ÉDUCATION NATIONALE.

SECRETARIAT GÉNÉRAL  
DES BEAUX-ARTS.

DIRECTION  
DES  
SERVICES D'ARCHITECTURE

BUREAU  
DES  
MONUMENTS HISTORIQUES  
ET DES SITES.

Inventaire des Sites  
dont la conservation  
présente un intérêt général.

ÉTAT FRANÇAIS.

ARRÊTÉ.

LE MINISTRE SECRÉTAIRE D'ÉTAT À L'ÉDUCATION NATIONALE

Vu la loi du 2 mai 1930 réorganisant la protection des monuments naturels et des sites de caractère artistique, historique, scientifique, légendaire ou pittoresque et notamment l'article 4 :

Sur la proposition de la Commission départementale des monuments naturels et des sites de Seine et Oise dans sa séance du 8 décembre 1943

ARRÊTE :

ARTICLE PREMIER.

Sont inscrites sur l'inventaire des sites dont la conservation présente un intérêt général les maisons voisines de la Porte de Paris à ARPAJON (Seine et Oise).

Parcelles cadastrales visées :

1.2.3.12.216. à 220.222.226. Section B.

Propriétaires intéressés :

AUBRY, marbrier, 2 Grande Rue	217 à 220. 222.
BONIN Ludovic, 1-5 Grande Rue	1.2.3.
JACQUEMON Louis, huissier à Boissy-St-Léger	12.
Dr MESLIN Grande rue	216.
Vve SAUTEREAU, 4 grande Rue	226.

J. 470-43. [36292-2]

ART. 2.


Le présent arrêté sera notifié au Préfet du département pour les archives de la préfecture, au Maire de la commune d'Arpejon et aux propriétaires intéressés

qui seront responsables, chacun en ce qui le concerne, de son exécution.

Paris, le 14 MARS 1944<sup>94</sup>

Par Delegation

Le Conseiller d'Etat  
Secrétaire Général des Beaux-Arts



# Place du marché et rues avoisinantes à Arpajon

**Nom officiel :** Place du marché et rues avoisinantes

**N° du site :** 6147

---

---

**Communes :** Arpajon (91)

**STATUT :** Site inscrit

**Par arrêté en date du :** 18 décembre 1974

**SUPERFICIE :** 1.08 ha

**LIMITES ET AUTRES PROTECTIONS :** voir cartographie

**OUVERTURE AU PUBLIC :** oui

---

---

## EXPOSÉ DES MOTIFS

La protection a été décidée en application de la loi du 2 mai 1930 pour son caractère pittoresque.

On lit dans le dossier d'archives :

"Au sud de la commune d'Arpajon, la Place du Marché forme un vaste espace dont la partie supérieure nord est occupée par une halle en bois, couverte d'un immense toit de tuiles plates. D'aspect monumental, la halle a trois nefs intérieures et est couverte d'une charpente aux versants très inclinés portée par des piliers avec soubassement de pierre. La place doit son attrait à cet élément et aux maisons traditionnelles qui la bordent. Ces habitations sans décor particulier, offrent des volumes plaisants par eux-mêmes et par leurs rapports avec les volumes voisins. Les corps de bâtiments présentent souvent une façade à un étage surmontée d'un toit à deux rampants. Une lucarne ou deux éclairent le comble. Cet ensemble forme un bon exemple d'architecture civile du XV siècle qu'il convient d'entretenir."

## IDENTITE

L'ancienne Châtre, en 1720 et par volonté du marquis d'Arpajon auquel elle doit sa forte expansion au XIII siècle, prend le nom d'Arpajon. Les rivières de l'Orge et de la



Remarque coupent en deux le centre de cette ville. Là où elles se croisent, on a édifié des bâtiments remarquables.

Mais le noyau le plus ancien s'était constitué à partir du Moyen Âge autour de son église et de son marché. En 1470, la ville d'Arpajon achève sa halle, symbole de sa puissance marchande et de sa richesse.

ARRÊTÉ

SECRETARIAT D'ETAT A LA CULTURE

-:-

DIRECTION DE L'ARCHITECTURE

-:-

Le Secrétaire d'Etat à la Culture

- VU la loi du 2 mai 1930 réorganisant la protection des monuments naturels et des sites de caractère artistique, historique, scientifique, légendaire ou pittoresque, modifiée par la loi n° 67.2174 du 28 décembre 1967 ;
- VU le décret n° 69.607 du 13 juin 1969 portant application des articles 4 et 5.1 de la loi du 2 mai 1930 sur la protection des sites ;
- VU la loi du 12 avril 1943 portant réglementation de la publicité et des enseignes et notamment les articles 5 et 9 ;
- VU le décret du 9 février 1968 portant application du décret du 7 février 1959 modifié, relatif au camping et notamment les articles 2 et 6 ;
- VU le décret n° 72.37 du 14 janvier 1972 relatif au stationnement des caravanes et notamment les articles 3, 7, 9 et 10 ;
- VU le décret n° 70.288 du 31 mars 1970 relatif à la composition et au fonctionnement des commissions départementales et supérieures des sites ;
- VU l'avis donné le 26 octobre 1973 par le conseil municipal d'ARPAJON ;
- VU la délibération du 25 juin 1974 de la commission des sites, perspectives et paysages du département de l'ESSONNE ;

ARRÊTÉ :

Article 1er - Est inscrit sur l'inventaire des sites pittoresques du département de l'ESSONNE l'ensemble formé sur la commune d'ARPAJON par la place du marché et les rues avoisinantes et délimité comme suit dans le sens contraire des aiguilles d'une montre :

- le côté Ouest de la place du Marché (du n° 1 au n° 4 inclus)
- la rue Raspail (côté impair)

- la traversée de la Grande Rue depuis le côté impair de la rue Raspail jusqu'à la mitoyenneté des parcelles n°s 341 et 342 (section AE)
- la Grande Rue (n°s 110 et 112)
- la traversée de la Grande Rue depuis la mitoyenneté des parcelles n°s 340 et 339 (section AE) jusqu'au côté pair de la rue Raspail
- la rue Raspail (côté pair)
- le côté Ouest de la place du Marché (du n° 5 au 7 inclus)
- le côté Sud de la place du Marché (du n° 8 au N° 14 inclus)
- la rue Gambetta (côté pair)
- ligne fictive prolongeant le côté pair de la rue Gambetta jusqu'à la R.N. 449
- la R.N. 449 jusqu'à la limite de la commune d'ARPAJON
- la limite de la commune d'ARPAJON
- la R.N. 449
- ligne fictive prolongeant la R.N. 449 jusqu'au côté impair de la rue Gambetta
- la rue Gambetta (côté impair)
- le côté Est de la place du Marché (du n° 15 au n° 18 inclus)
- la rue Victor Hugo (côté pair)
- limite entre la rue Victor Hugo et le Boulevard Voltaire
- la rue Victor Hugo (côté impair)
- le côté Nord/Est de la place du Marché (du n° 19 au N° 26 inclus)
- la rue Guinchard (côté impair)
- la Grande Rue (côté impair)
- traversée de la Grande Rue depuis la mitoyenneté des parcelles n°s 175 et 174 (section AE) jusqu'à la mitoyenneté des parcelles n°s 358 et 359 (section AE)
- la Grande Rue (côté pair)
- la traversée de la Grande Rue depuis la mitoyenneté des parcelles n°s 353 et 352 (section AE) jusqu'au côté pair de la rue Guinchard
- la rue Guinchard (côté pair) jusqu'au côté Ouest de la place du Marché (point de départ)

Article 2 - Le présent arrêté sera notifié au Préfet du département de l'ESSONNE et au maire de la commune d'ARPAJON qui seront responsables, chacun en ce qui le concerne de son exécution.

Fait à PARIS, le 18 décembre 1974

Pour le Secrétaire d'Etat et par délégation  
Pour le Directeur de l'Architecture  
le Directeur Adjoint

R. BOCQUET

Pour ampliation

L'Administrateur Civil Adjoint  
au Chef du Bureau des sites



Gilbert SIMON

# Place de la mairie et ses abords à Arpajon

**Nom officiel :** Place de la mairie et ses abords

**N° du site :** 6148

---

---

**Commune :** Arpajon (91)

**STATUT :** Site inscrit

**Par arrêté en date du :** 14 mars 1944

**SUPERFICIE :** 1.0 ha

**LIMITES ET AUTRES PROTECTIONS :** voir cartographie

**OUVERTURE AU PUBLIC :** oui

---

---

## EXPOSÉ DES MOTIFS

La protection a été décidée en application de la loi du 2 mai 1930.  
On lit dans le dossier d'archives :  
"En complément du classement de la Mairie, de sa place et de ses dépendances, il est primordial d'étendre la protection aux vieilles demeures qui bordent la place de la Mairie. Ces constructions encore bien conservées sont dignes d'intérêt. Elles complètent harmonieusement ce site urbain et méritent d'être conservées."

## IDENTITE

Le centre d'Arpajon est à l'écart de la nationale 20, de cette route à grande circulation qui, en provenance de Paris ou d'Étampes, permet d'accéder à la ville. Le site de la place de la Mairie est au croisement des rivières de l'Orge et de la Remarde. Ici, l'eau et le bâti ancien créent un ensemble qui est protégé par ses caractéristiques végétales et ses qualités architecturales.



SD/LR

MINISTÈRE  
DE  
L'ÉDUCATION NATIONALE

SECRETARIAT GÉNÉRAL  
DES BEAUX-ARTS.

DIRECTION  
DES  
SERVICES D'ARCHITECTURE

BUREAU  
DES  
MONUMENTS HISTORIQUES  
ET DES SITES.

Inventaire des Sites  
dont la conservation  
présente un intérêt général.

ÉTAT FRANÇAIS.

## ARRÊTÉ.

LE MINISTRE SECRÉTAIRE D'ÉTAT À L'ÉDUCATION NATIONALE

Vu la loi du 2 mai 1930 réorganisant la protection des monuments naturels et des sites de caractère artistique, historique, scientifique, légendaire ou pittoresque et notamment l'article 4 ;

Sur la proposition de la Commission départementale des monuments naturels et des sites de Seine et Oise dans sa séance du 8 Décembre 1943

ARRÊTÉ :

ARTICLE PREMIER.

Sont inscrits sur l'inventaire des sites dont la conservation présente un intérêt général la place de la Mairie et ses abords à ARPAJON (Seine-et-Oise)

Parcelles cadastrales visées :  
128.130.141.142.145.348 à 352.354.355.603.

J. 470-43. [36292-3]




ART. 2.

Le présent arrêté sera notifié au Préfet du département pour les archives de la préfecture, au Maire de la commune d'ARPAJON et aux propriétaires intéressés dont les noms sont mentionnés sur la liste annexée au présent arrêté qui seront responsables, chacun en ce qui le concerne, de son exécution.

Paris, le

14 MAHS 1944<sup>194</sup>

Par Délégation  
Le Conseiller d'Etat  
Secrétaire Général, des Beaux-Arts





Annexe à l'arrêté du 14 MARS 1944  
Portant inscription sur l'inventaire des Sites de la Place  
de la Mairie et ses abords à ARPAJON (Seine et Oise)

AGET Ernest, Grande rue Arpajon.....	145.
BOUCHE, 40 Grande Rue, Sens.....	130.
BOUTANGER, 66 Grande Rue, Arpajon.....	141.
CHAS (Vve) 44 Avenue Aristide Briand, Arpajon.....	351.349.
CHRET et Cie, 59 Grande Rue, Arpajon.....	603.
CHRET (Vve) Grande Rue, Arpajon.....	350.348.
CHAPLACE Bd Jean Jaurès " .....	128.
CHAMBARD, 44 grande Rue " .....	352.355.
CHILLARD, 117 rue St-Dominique, Paris.....	130.
CHINEAU, Grande Rue, Arpajon.....	142.





# Servitude AC1

*Servitude de protection des monuments  
historiques classés ou inscrits*



Ressources, territoires, habitats et logement  
Énergie et climat Développement durable  
Prévention des risques Infrastructures, transports et mer

Présent  
pour  
l'avenir



Liberté • Égalité • Fraternité  
RÉPUBLIQUE FRANÇAISE



Ministère  
de l'Écologie,  
du Développement  
durable,  
des Transports  
et du Logement

# SERVITUDES DE TYPE AC1

## MESURES DE CLASSEMENT ET D'INSCRIPTION D'IMMEUBLES AU TITRE DES MONUMENTS HISTORIQUES PERIMETRES DE PROTECTION AUTOUR DES MONUMENTS HISTORIQUES CLASSES OU INSCRITS ZONES DE PROTECTION AUTOUR DES MONUMENTS HISTORIQUES

Servitudes reportées en annexe de l'article R. 126-1 du Code de l'urbanisme dans les rubriques :

- I - Servitudes relatives à la conservation du patrimoine
- B - Patrimoine culturel
- a) Monuments historiques

## 1 - Fondements juridiques.

### 1.1 - Définition.

**Mesures de classement d'immeubles ou parties d'immeubles** dont la conservation présente, du point de vue de l'histoire ou de l'art un intérêt public et faisant obligation aux propriétaires d'immeubles classés de n'effectuer aucuns travaux de construction, modification ou démolition sur ces immeubles sans autorisation préalable du préfet de Région ou du ministre chargé de la culture.

**Mesures d'inscription sur un inventaire supplémentaire d'immeubles ou parties d'immeubles** qui, sans justifier une demande de classement immédiat, présentent un intérêt d'histoire ou d'art suffisant pour en rendre désirable la préservation, mesures faisant obligation pour les propriétaires d'immeubles inscrits de ne procéder à aucune modification de ces immeuble sans déclaration préalable auprès du service départemental de l'architecture et du patrimoine.

**Périmètres de protection autour des immeubles classés ou inscrits** à l'intérieur desquels aucune construction nouvelle, aucune démolition, aucun déboisement, aucune transformation ou modification de nature à affecter l'aspect d'un immeuble ne peut être réalisé sans autorisation préalable :

- **périmètre de droit commun : 500 mètres,**
- **périmètres étendus au-delà des 500 mètres ou périmètres adaptés (PPA)** en extension ou réduction du périmètre de droit commun,
- **périmètres modifiés (PPM)** de façon à désigner des ensembles d'immeubles bâtis ou non qui participent de l'environnement du monument.

**Zones de protection autour de monuments historiques classés** à l'intérieur desquelles l'utilisation des sols est réglementée par le décret instaurant la zone.

### 1.2 - Références législatives et réglementaires.

- **Concernant les mesures de classement :**

Anciens textes :

**Articles 1 à 5 de la loi du 31 décembre 1913 modifiée sur les monuments historiques** (abrogée par l'ordonnance 2004 - 178 du 20 février 2004, à l'exception de dispositions à caractère réglementaire).



**Décret du 18 mars 1924 modifié** portant règlement d'administration publique pour l'application de la loi du 31 décembre 1913 sur les monuments historiques (abrogé par le décret n° 2007-487 du 30 mars 2007 relatif aux monuments historiques et aux zones de protection du patrimoine architectural, urbain et paysager).

Textes en vigueur :

**Code du patrimoine : articles L. 621-1 à L. 621-22**

**Décret n° 2007-487 du 30 mars 2007** relatif aux monuments historiques et aux zones de protection du patrimoine architectural, urbain et paysager (articles 9 à 18).

▪ **Concernant les mesures d'inscription :**

Anciens textes :

**Articles 1 à 5 de la loi précitée du 31 décembre 1913 modifiée**, notamment, par la loi du 23 juillet 1927 instaurant la mesure d'inscription

**Décret précité du 18 mars 1924 modifié.**

Textes en vigueur :

**Code du patrimoine : articles L. 621-25 à L. 621-29**

**Décret n° 2007-487 du 30 mars 2007** relatif aux monuments historiques et aux zones de protection du patrimoine architectural, urbain et paysager (articles 34 à 40).

▪ **Concernant le périmètre de protection de 500 m autour de l'immeuble classé ou inscrit :**

Anciens textes :

**Dispositions combinées des articles 1er (alinéa 2) et 13 bis de la loi précitée du 31 décembre 1913 modifiée.**

Textes en vigueur :

**Code du patrimoine : articles L. 621-30-1 (1er alinéa) et L. 621-31**

▪ **Concernant les périmètres de protection étendus ou adaptés :**

Anciens textes (relatifs aux périmètres étendus) :

**Dispositions combinées des articles 1er (alinéa 2 modifié) et 13 bis de la loi précitée du 31 décembre 1913 modifiée.**

Textes en vigueur (relatifs aux PPA introduits par l'ordonnance n°2005-1128 du 8 septembre 2005 relative aux monuments historiques et espaces protégés) :

**Code du patrimoine : articles L. 621-30-1 (alinéa 2) et L. 621-31**

**Décret n° 2007-487 du 30 mars 2007** relatif aux monuments historiques et aux zones de protection du patrimoine architectural, urbain et paysager (articles 49 et 51)

▪ **Concernant les périmètres de protection modifiés :**

Anciens textes :

**Article 1er (alinéa 3) de la loi précitée du 31 décembre 1913 modifiée** par la loi n°2000-1208 du 13 décembre 2000 relative à la solidarité et au renouvellement urbains (loi SRU) - (article 40).

Textes en vigueur :

## Code du patrimoine : articles L. 621-30-1 (alinéa 3) et L. 621-31

**Décret n° 2007-487 du 30 mars 2007** relatif aux monuments historiques et aux zones de protection du patrimoine architectural, urbain et paysager (articles 50 et 51)

### ■ Concernant les zones de protection autour de monuments historiques classés :

Anciens textes :

**Articles 28 de la loi du 2 mai 1930** ayant pour objet de réorganiser la protection des monuments naturels et des sites de caractère artistique, historique, scientifique, légendaire ou pittoresque.

**Articles 17 à 20 de la même loi** relatifs à la procédure d'instauration.

Ces articles ont été abrogés par l'article 72 (3ème alinéa) de la loi n°83-8 du 7 janvier 1983 relative à la répartition des compétences entre les communes, les départements et l'État, cette même loi instaurant, dans son article 70, les **zones de protection du patrimoine architectural, urbain et paysager (ZPPAUP)**.

## 1.3 - Bénéficiaires et gestionnaires.

Catégories de servitudes	Bénéficiaires	Gestionnaires	Instances consultées
Mesures de classement et d'inscription	<ul style="list-style-type: none"><li>- Ministère chargé des affaires culturelles,</li><li>- Préfet de région,</li><li>- Propriétaires des immeubles classés ou inscrits.</li></ul>	<ul style="list-style-type: none"><li>- Conservation régionale des monuments historiques,</li><li>- Service régional de l'archéologie,</li><li>- Service départemental de l'architecture et du patrimoine (ABF).</li></ul>	<ul style="list-style-type: none"><li>Commission supérieure des monuments historiques</li><li>Commission régionale du patrimoine et des sites (CRPS)</li></ul>
Périmètres de protection	<ul style="list-style-type: none"><li>- Ministère chargé des affaires culturelles,</li><li>- Préfet du département,</li><li>- Commune.</li></ul>	<ul style="list-style-type: none"><li>- Service départemental de l'architecture et du patrimoine (ABF),</li><li>- Commune.</li></ul>	
Zones de protection	<ul style="list-style-type: none"><li>- Ministère chargé des affaires culturelles,</li><li>- Préfet du département.</li></ul>	<ul style="list-style-type: none"><li>- Préfet du département.</li></ul>	

## 1.4 - Procédures d'instauration, de modification ou de suppression.

### ■ Procédure de classement :

Proposition de classement faite par le préfet de région au ministre chargé de la culture

Éventuel **arrêté conservatoire d'inscription** signé du préfet de région

**Arrêté ministériel**, si proposition de classement retenue

**Décret en Conseil d'État** pour classement d'office, si refus de classement par le propriétaire

Publication des décisions de classement et déclassement :

- à la Conservation des hypothèques,
- au BO du ministère chargé de la culture,
- au JO avant l'expiration du 1<sup>er</sup> semestre de l'année suivante.

Notification par le préfet de région à l'autorité compétente en matière de plan local d'urbanisme pour annexion au POS/PLU

Pièces du dossier de demande de classement :

- renseignements détaillés sur l'immeuble (historique, descriptif, juridique, urbanistique, ...),
- documents graphiques (photographies, plans, croquis, références cadastrales, ...) ?

## ■ Procédure d'inscription :

Initialement : **arrêté ministériel**

Puis : **arrêté du préfet de région**

**arrêté ministériel** seulement si procédure mixte de classement et d'inscription ou si l'initiative de l'inscription émane du ministre.

Publication des décisions d'inscription ou radiation :

- à la Conservation des hypothèques,
- au recueil des actes administratifs de la préfecture de région,
- au JO avant l'expiration du 1<sup>er</sup> semestre de l'année suivante.

Notification par le préfet de région à l'autorité compétente en matière de plan local d'urbanisme pour annexion à ce plan

Pièces du dossier de demande d'inscription :

- renseignements détaillés sur l'immeuble (historique, descriptif, juridique, urbanistique...),
- documents graphiques (photographies, plans, croquis, références cadastrales ...).

## ■ Procédure d'instauration des périmètres de protection :

- **périmètre de 500 mètres** : application automatique,
- **périmètres étendus ou PPA** :

- anciennes dispositions (périmètres étendus) : un **décret en Conseil d'État** détermine les monuments auxquels s'applique cette extension et délimite le périmètre de protection de chacun d'eux.

- dispositions en vigueur (PPA) :

- périmètre délimité à l'occasion d'une procédure d'inscription ou de classement ou d'une instance de classement,
- enquête publique,
- **arrêté du préfet du département**, publié au recueil des actes administratifs de la préfecture,
- **décret en Conseil d'État**, si désaccord de la commune ou des communes intéressées.

- **modification de périmètres existants selon deux procédures distinctes :**

- **à l'occasion de l'élaboration, de la modification ou de la révision d'un PLU :**

- enquête publique conjointe à celle du PLU,
- **l'approbation du PLU emporte modification du périmètre.**

- **à tout moment et pour l'ensemble des communes :**

- enquête publique,
- **arrêté du préfet du département**,
- publication au recueil des actes administratifs de la préfecture,
- **décret en Conseil d'État** si désaccord des communes.

Les pièces constitutives des dossiers d'enquête publique sont celles prévues aux articles L. 123-1 et R. 123-6 du Code de l'environnement.

Les tracés des périmètres sont annexés aux PLU conformément à l'article L. 621-30-1 du Code du patrimoine, avant-dernier alinéa.

## ■ Procédure d'instauration des zones de protection :

- projet de protection établi par le préfet,
- enquête publique,

- décret en CE,
- publication à la conservation des hypothèques.

Pièces du projet :

- plan des parcelles constituant la zone à protéger,
- prescriptions à imposer.

## 1.5 - Logique d'établissement.

### 1.5.1 - Les générateurs.

- pour les servitudes attachées au monuments : l'acte de classer ou d'inscrire ou de classer et inscrire un immeuble,
- pour les périmètres de protection : le monument ou la partie de monument classé ou inscrit ou classé et inscrit,
- pour les zones de protection : un monument classé.

### 1.5.2 - Les assiettes.

- tout ou partie d'un immeuble,
- un ou des périmètres définis autour du monument :
  - soit le rayon de 500 mètres fixé par la loi,
  - soit un périmètre étendu au-delà des 500 mètres ou au contraire réduit (bâtiments industriels, édifices ruraux, ...) ou encore spécifique (cône de vue, perspective monumentale, ...),
  - soit un périmètre limité à des secteurs géographiques les plus sensibles ou étendu à des éléments de paysage situés au-delà des 500 mètres mais entretenant avec le monument une relation forte (perspective d'une voie, paysage écrivain, ...).
- soit une zone autour du monument classé définie par le décret institutif.

## 2 - Bases méthodologiques de numérisation.

### 2.1 - Définition géométrique.

#### 2.1.1 - Les générateurs.

Le générateur est un objet de type polygone reprenant le contour du M.H., ou bien un point (étoile) pour une façade, un puits ou pour toute autres éléments de petites taille qu'on ne peut détourner pour cause de lisibilité.



## 2.1.2 - Les assiettes.

Les assiettes sont des polygones de type zone tampon ou buffer , leurs applications sont un rayon de 500 mètres généré depuis le contour ou le centroïde (pour un point) de l'objet inscrit ou classé.



## 2.2 - Référentiels géographiques et niveau de précision.

Référentiels : Scan25 ou RGE  
La construction graphique du générateur et de l'assiette s'établit préférentiellement à partir du Référentiel à Grande Echelle (RGE) en utilisant BDTopo et/ou BD Ortho

Précision : Échelle de saisie maximale : celle du cadastre  
Échelle de saisie minimale : le 1/25000  
Précision métrique avec le RGE, décamétrique avec SCAN25

## 3 - Numérisation et intégration.

### 3.1 - Numérisation dans MapInfo.

#### 3.1.1 - Préalable.

Télécharger à partir du site du PND Urbanisme ([http://ads.info.application.i2/rubrique.php3?id\\_rubrique=178](http://ads.info.application.i2/rubrique.php3?id_rubrique=178)) les documents suivants :

- la documentation sur la structure des fichiers MapInfo,
- les modèles de fichiers MapInfo (actes, générateurs, assiettes, liens sup / communes).

#### 3.1.2 - Saisie de l'acte.

Ouvrir le fichier modèle XX\_ACT.tab puis l'enregistrer sous le nom **AC1\_ACT.tab**.

Saisir les données alphanumériques liées aux actes conformément aux consignes de saisie figurant au **chapitre 2** du document **Structure des modèles mapinfo.odt**.

#### 3.1.3 - Numérisation du générateur.

- **Recommandations :**

Privilégier :



- la numérisation au niveau départemental,
- la numérisation à partir de la Bd Topo (couche bâti).

### ■ Précisions liées à GéoSUP :

3 types de générateur sont possibles pour une sup AC1 :

- une polyligne : correspondant au tracé d'un monument de type linéaire (ex. : un mur de clôture),
- un point : correspondant au centroïde d'un monument (ex. : un menhir),
- un polygone : correspondant au tracé d'un monument de type surfacique (ex. : un bâtiment).

Remarque : plusieurs générateurs et types de générateurs sont possibles pour une même servitude AC1 (ex. : un château ayant à la fois un bâtiment et un mur de clôture).


### ■ Numérisation :

Ouvrir le fichier XX\_SUP\_GEN.tab puis l'enregistrer sous le nom **AC1\_SUP\_GEN.tab**.

Si le générateur est de type linéaire :

- dessiner le monument à l'aide de l'outil polyligne  (trait continu, couleur noir, épaisseur 1 pixel).

Si le générateur est de type ponctuel :

- placer le symbole sur le centroïde du monument à l'aide de l'outil symbole  (police MapInfo 3.0 Compatible, taille 12, symbole étoile, couleur noir).

Si le générateur est de type surfacique :

- dessiner le monument à l'aide de l'outil polygone  (trame transparente, ligne continu, épaisseur 1 pixel).

Si plusieurs générateurs sont associés à une même servitude :

- dessiner les différents générateurs à l'aide des outils précédemment cités puis assembler les en utilisant l'option Objets / Assembler. Penser ensuite à compacter la table MapInfo.

Remarque : ne pas assembler des générateurs de types différents (ex. : un point avec une surface). Les générateurs assemblés doivent être similaires pour pouvoir être importés dans GéoSUP.

### ■ Saisie des données alphanumériques associées :

Saisir les données alphanumériques liées à la création du générateur conformément aux consignes de saisie figurant au **chapitre 3** du document **Structure des modèles mapinfo.odt**.

Si plusieurs générateurs sont associés à une même servitude le champ NOM\_SUP devra être saisi de façon similaire pour tous les objets créés. En revanche le champ NOM\_GEN devra être saisi de façon distinct.

Pour différencier le type de représentation graphique du générateur dans GéoSUP (inscrit ou classé), le champ CODE\_CAT doit être alimenté par 2 sous codes :

- **AC1\_I** pour les monuments inscrits,
- **AC1\_C** pour les monuments classés.

## 3.1.4 - Création de l'assiette.

### ▪ Précisions liées à GéoSUP :

1 seuls type d'assiette est possible pour une sup AC1 :

- une surface : correspondant à l'emprise du périmètre de protection du monument historiques.


### ▪ Numérisation :

Si l'assiette est un périmètre de protection de 500 mètres :

- une fois la numérisation des générateurs entièrement achevée, faire une copie du fichier AC1\_SUP\_GEN.tab et l'enregistrer sous le nom **AC1\_ASS.tab**,
- ouvrir le fichier AC1\_ASS.tab puis créer un tampon de 500 mètres en utilisant l'option Objet / Tampon de MapInfo.

Modifier ensuite la structure du fichier AC1\_ASS.tab conformément aux consignes de saisie figurant au **chapitre 4** du document **Structure des modèles mapinfo.odt** tout en gardant les champs NOM\_SUP, CODE\_CAT, NOM\_GEN.

Si l'assiette est un périmètre de protection modifié :

- ouvrir le fichier XX\_ASS.tab puis l'enregistrer sous le nom **AC1\_ASS.tab**.
- dessiner les périmètres modifiés à l'aide de l'outil polygone  (trame transparente, ligne continu, épaisseur 1 pixel)

Si plusieurs assiettes sont associés à une même servitude :

- dessiner les différentes assiettes à l'aide des méthodes précédemment citées puis assembler les en utilisant l'option Objets / Assembler. Penser ensuite à compacter la table MapInfo.

### ▪ Saisie des données alphanumériques associées :

Saisir les données alphanumériques liées aux générateurs conformément aux consignes de saisie figurant au **chapitre 4** du document **Structure des modèles mapinfo.odt**.

Important :

Pour différencier le type de représentation graphique du générateur dans GéoSup (inscrit ou classé), le champ CODE\_CAT doit être alimenté par 2 sous codes :

- **AC1\_I** pour les monuments inscrits,
- **AC1\_C** pour les monuments classés.

Pour différencier le type d'assiette dans GéoSup (périmètre de protection de 500 mètres ou périmètre de protection modifié), le champ TYPE\_ASS doit être en adéquation avec le type de catégorie saisi dans le champ CODE\_CAT :

- pour la catégorie **AC1\_I - monuments historiques inscrits** le champ **TYPE\_ASS** doit être égale à **Périmètre de protection de 500 m** ou **Périmètre de protection modifié** (respecter la casse),
- pour la catégorie **AC1\_C - monuments historiques classés** le champ **TYPE\_ASS** doit être égale à **Périmètre de protection de 500 m** ou **Périmètre de protection modifié** (respecter la casse).

## 3.1.5 - Lien entre la servitude et la commune.



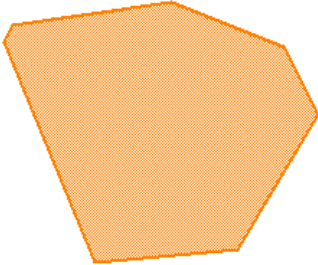
Ouvrir le fichier XX\_LIENS\_SUP\_COM.tab puis l'enregistrer sous le nom **AC1\_SUP\_COM.tab**.

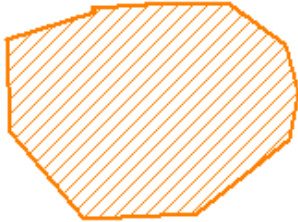
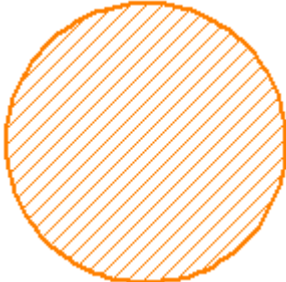
Saisir toutes les communes impactées par l'emprise (assiette) de la servitude, conformément aux consignes de saisie figurant au **chapitre 5** du document **Structure des modèles mapinfo.odt**.

### 3.2 - Règles de nommage des données attributaires.

Reste à définir.

### 3.3 - Sémiologie.

Type de générateur	Représentation cartographique	Précision géométrique	Couleur
Ponctuel (ex. : un menhir)		Triangle isocèle de couleur orangée	Rouge : 255 Vert : 128 Bleu : 0
Linéaire (ex. : un mur d'enceinte)		Polygone double de couleur orangée composée de traits perpendiculaires et d'épaisseur égale à 2 pixels	Rouge : 255 Vert : 128 Bleu : 0
Surfacique (ex. : un château)		Polygone composée d'un carroyage de couleur orangée et transparent Trait de contour continu de couleur orangée et d'épaisseur égal à 2 pixels	Rouge : 255 Vert : 128 Bleu : 0

Type d'assiette	Représentation cartographique	Précision géométrique	Couleur
Surfacique (ex. : un périmètre de protection modifié)		Polygone composée d'une trame hachurée à 45° de couleur orangée et transparente Trait de contour continu de couleur orangée et d'épaisseur égal à 2 pixels	Rouge : 255 Vert : 128 Bleu : 0
Zone tampon (ex. : un périmètre de 500 mètres)		Zone tampon composée d'une trame hachurée à 45° de couleur orangée et transparente Trait de contour continu de couleur orangée et d'épaisseur égal à 2 pixels	Rouge : 255 Vert : 128 Bleu : 0

### 3.4 - Intégration dans GéoSup.

Importer les fichiers MapInfo dans l'ordre suivant :

- les actes,
- les sup et les générateurs,
- les assiettes,
- les liens sup / communes.

conformément aux consignes figurant **aux chapitres 4, 5, 6, et 7** du document *Import\_GeoSup.odt*.

# SERVITUDES DE TYPE AC2

## SITES INSCRITS ET CLASSÉS

Servitudes reportées en annexe des PLU et des cartes communales en application des articles R. 151-51 et R. 161-8 du code de l'urbanisme et figurant en annexe au Livre 1er dans les rubriques :

### I - Servitudes relatives à la conservation du patrimoine

#### B - Patrimoine culturel

##### b) Monuments naturels et sites

## 1 Fondements juridiques

### 1.1 Définition

Font l'objet de mesures d'inscription sur une liste départementale ou de classement, les monuments naturels et les sites dont la conservation ou la préservation présente, au point de vue artistique, historique, scientifique, légendaire ou pittoresque, un intérêt général.

**L'inscription** soit concerne des monuments naturels ou des sites méritant d'être protégés mais ne présentant pas un intérêt remarquable suffisant pour justifier leur classement, soit constitue une mesure conservatoire avant un classement. Elle peut également constituer un outil adapté à la préservation du petit patrimoine rural dans des secteurs peu soumis à une pression foncière. Enfin, elle vise de plus en plus souvent à protéger, en accompagnement d'un classement, les enclaves et les abords d'un site classé.

**Le classement** offre une protection forte en interdisant, sauf autorisation spéciale, la réalisation de tous travaux tendant à modifier ou détruire l'aspect du site.

#### 1.1.1 Sites inscrits

L'inscription entraîne, sur les terrains compris dans les limites fixées par l'arrêté, l'obligation pour les intéressés de ne pas procéder à des travaux autres que ceux d'exploitation courante en ce qui concerne les fonds ruraux, et d'entretien normal en ce qui concerne les constructions, sans avoir avisé, quatre mois à l'avance, l'administration de leur intention.

L'architecte des bâtiments de France (ABF) est consulté sur tout projet de travaux en site inscrit. Cet avis simple est réputé donné faute de réponse dans le délai de deux mois, à l'exception des permis de démolir où l'avis de l'ABF est un avis conforme.

L'inscription a également pour conséquence :



- de soumettre à déclaration préalable l'édification d'une clôture (R. 421-12 du code de l'urbanisme) ;
- de rendre obligatoire le permis de démolir pour toute démolition de construction (R. 421-28 du code de l'urbanisme) ;
- d'interdire la publicité sauf dérogation prévue par un règlement local de publicité (L. 581-8 du code de l'environnement) ;
- d'interdire le camping pratiqué isolément ainsi que la création de terrains de camping, sauf dérogation accordée, après avis de l'architecte des bâtiments de France et de la commission départementale de la nature, des paysages et des sites, par l'autorité compétente (R. 111-33 du code de l'urbanisme) ;
- d'interdire l'installation des caravanes, quelle qu'en soit la durée (R. 111-48 du code de l'urbanisme).

Les servitudes de site inscrit ne sont applicables ni aux immeubles classés ou inscrits au titre des monuments historiques, ni aux immeubles protégés au titre des abords ou situés dans un site patrimonial remarquable définis au livre VI du code du patrimoine.

### 1.1.2 Sites classés

Les monuments naturels ou les sites classés ne peuvent ni être détruits ni être modifiés dans leur état ou leur aspect sauf autorisation spéciale délivrée en fonction de l'importance des travaux :

- par le ministre chargé des sites après avis de la commission départementale de la nature, des paysages et des sites ;
  - par le préfet de département après avis de l'architecte des bâtiments de France.
- En outre, toute aliénation suppose l'information de l'acquéreur et la notification au ministre chargé des sites dans un délai de 15 jours.

Le classement a également pour conséquence :

- de rendre obligatoire, lors de la création de lignes électriques nouvelles ou de réseaux téléphoniques nouveaux, l'enfouissement des réseaux électriques ou téléphoniques ou, pour les lignes électriques d'une tension inférieure à 19 000 volts, l'utilisation de techniques de réseaux torsadés en façade d'habitation (article L. 341-11 du code de l'environnement) ;
- d'appeler le ministre chargé des sites à présenter ses observations préalablement à l'ouverture de toute enquête aux fins d'expropriation pour cause d'utilité publique ;
- d'interdire l'acquisition par prescription de droit de nature à modifier son caractère ou à changer l'aspect des lieux ;
- de conditionner l'établissement d'une servitude conventionnelle à l'agrément du ministre chargé des sites ;
- de soumettre à déclaration préalable l'édification d'une clôture (R. 421-12 du code de l'urbanisme) ;
- de rendre obligatoire le permis de démolir pour toute démolition de construction (R. 421-28 du code de l'urbanisme) ;
- d'interdire la publicité (L. 581-4 du code de l'environnement) ;
- d'interdire le camping pratiqué isolément ainsi que la création de terrains de camping, sauf dérogation accordée par l'autorité administrative après avis de la commission départementale de la nature, des paysages et des sites (art. R. 111-33 du code de l'urbanisme) ;
- d'interdire l'installation des caravanes, quelle qu'en soit la durée (art. R. 111-48 du code de l'urbanisme).

**Attention : Les zones de protection des sites créées en application de l'article 17 de la loi du 2 mai 1930 modifiée**

La loi du 2 mai 1930 dans son titre III avait prévu l'établissement d'une zone de protection autour des monuments classés ou de sites classés ou inscrits, lorsque la protection concernait des paysages très étendus et que leur classement aurait dépassé le but à atteindre ou encore aurait été trop onéreux.

Suite à l'abrogation de l'article 17 de la loi du 2 mai 1930 relatif à cette zone de protection par la loi de décentralisation de 1983<sup>1</sup>, l'article L. 642-9 du code du patrimoine prévoyait que ces zones de protection créées en application de l'article 17 de la loi du 2 mai 1930 continuaient à produire leurs effets jusqu'à leur suppression ou leur remplacement par des zones de protection du patrimoine architectural, urbain et paysager ou des aires de mise en valeur de l'architecture et du patrimoine.

L'article L. 642-9 du code du patrimoine a été abrogé par la loi n° 2016-925 du 7 juillet 2016 relative à la liberté de la création, à l'architecture et au patrimoine. Par conséquent, les zones de protection qui subsistent sont privées d'effets juridiques et ne constituent plus des servitudes d'utilité publique. Elles ne doivent donc pas être téléversées sur le Géoportail de l'urbanisme.

La liste des servitudes d'utilité publique figurant en annexe du Livre Ier du code de l'urbanisme a été actualisée par le décret n° 2017-456 du 29 mars 2017 relatif au patrimoine mondial, aux monuments historiques et aux sites patrimoniaux remarquables qui a supprimé la mention des « zones de protection des sites créées en application de l'article 17 de la loi du 2 mai 1930 conformément à l'article L. 642-9 du code du patrimoine ».

## 1.2 Références législatives et réglementaires

### **Anciens textes :**

Loi n°1930-05-02 du 2 mai 1930 ayant pour objet de réorganiser la protection des monuments naturels et des sites de caractère artistique, historique, scientifique, légendaire ou pittoresque ; modifiée ;

Décret n°69-607 du 13 juin 1969 portant application des articles 4 et 5-1 de la loi modifiée du 2 mai 1930 sur la protection des sites.

### **Textes en vigueur :**

Articles L. 341-1 à L. 341-15-1 et R. 341-1 et suivants du code de l'environnement.

1 Loi n° 83-8 du 7 janvier 1983 relative à la répartition de compétences entre les communes, les départements, les régions et l'Etat, dite Loi Defferre

## 1.3 Décision

Site inscrit : arrêté du ministre chargé des sites et, en Corse, délibération de l'Assemblée de Corse  
Site classé : arrêté du ministre chargé des sites ou décret en Conseil d'État

## 1.4 Restriction Défense

Aucune restriction Défense pour cette catégorie de servitude.  
La SUP peut être diffusée, visible et téléchargeable dans la totalité de ces détails.

# 2 Processus de numérisation

## 2.1 Responsable de la numérisation

Le gestionnaire de la servitude d'utilité publique est le Ministère de la Transition écologique et solidaire.

Le responsable de la numérisation de la publication est l'autorité compétente créée par l'administrateur local du géoportail de l'urbanisme. L'autorité compétente peut déléguer la réalisation de la numérisation.

## 2.2 Où trouver les documents de base

Standard CNIG SUP : Se reporter au [Standard CNIG SUP](#).

Journal officiel

Annexes des PLU et des cartes communales

## 2.3 Principes de numérisation

Application du standard CNIG.

Création d'une fiche de métadonnées complétée selon les [consignes données par le CNIG](#)

## 2.4 Numérisation de l'acte

Archivage : copie du Journal Officiel (JO) ou de l'intégralité de l'acte officiel (annexes, plans d'origine)

Téléversement dans le GPU, simple copie du JO ou de l'acte officiel (sans les annexes)

## 2.5 Référentiels géographiques et niveau de précision

Référentiels : De préférence, BD Parcellaire

Précision : 1/250 à 1/5000

## 2.6 Numérisation du générateur et de l'assiette

Les monuments naturels et les sites inscrits ou classés au titre de la protection des sites.

### **Le générateur :**

Le générateur est surfacique : il s'agit du contour du monument naturel ou du site inscrit ou classé. Sa représentation s'effectue à l'aide d'un polygone.

### **L'assiette :**

L'assiette est définie par le plan de délimitation annexé à la décision d'inscription ou de classement.

En l'absence de plan, le responsable de la numérisation propose une délimitation du périmètre à l'inspecteur des sites chargé du suivi de la servitude. Le plan définitif numérisé doit être validé par l'inspecteur des sites.

Pour cette servitude, le générateur et l'assiette se superposent et se confondent.

## 3 Référent métier

Ministère de la Transition écologique et solidaire.  
Direction générale de l'aménagement, du logement et de la nature  
Direction de l'habitat, de l'urbanisme et des paysages  
Sous-direction de la qualité du cadre de vie – bureau des sites et des espaces protégés  
Tour Sequoia  
92 055 La Défense CEDEX

## Annexe

### Procédures d'instauration, de modification et de suppression de la servitude

#### Sites inscrits.

1. L'initiative de l'inscription appartient à la commission départementale de la nature, des paysages et des sites. Cette dernière peut être sollicitée par l'administration, une collectivité, un particulier ou une association ;
2. Le préfet communique alors la proposition d'inscription à l'inventaire des sites et monuments naturels, pour avis du conseil municipal, aux maires des communes dont le territoire est concerné par le projet. En Corse, cette proposition d'inscription est communiquée par le président du conseil exécutif ;
3. Passé un délai de trois mois et en l'absence de réponse, l'avis du conseil municipal est réputé favorable ;
4. Enquête publique réalisée conformément au chapitre III du titre II du livre Ier du code de l'environnement ;
5. L'inscription est prononcée par arrêté du ministre chargé des sites, après consultation de la commission départementale de la nature, des paysages et des sites sans que l'accord des propriétaires concernés ne soit requis. En Corse, l'inscription est prononcée par délibération de l'assemblée de Corse, après avis du représentant de l'État ;
6. L'arrêté (ou la délibération) prononçant l'inscription sur la liste est notifié par le préfet (ou le président du conseil exécutif) aux propriétaires du monument naturel ou du site sous peine que la décision ne leur soit pas opposable. Toutefois, une mesure générale de publicité est prévue lorsque le nombre de propriétaires intéressés par l'inscription d'un même site ou monument naturel est supérieur à cent ou lorsque l'administration est dans l'impossibilité de connaître l'identité ou le domicile des propriétaires (publication dans deux journaux, dont au moins un quotidien ; affichage en mairie) ;
7. L'arrêté (ou la délibération) prononçant l'inscription est ensuite publié au recueil des actes administratifs de la préfecture (ou de la collectivité territoriale) ;
8. La décision d'inscription et le plan de délimitation du site sont reportés aux plans locaux d'urbanisme (PLU) ou aux plans d'occupation des sols du territoire concerné et constitue ainsi une servitude.  
La désinscription totale ou partielle d'un site inscrit jugé irréversiblement dégradé nécessite une levée d'inscription par application de la règle du parallélisme des formes.

#### Sites classés.

1. Saisine de la commission supérieure des sites, perspectives et paysages d'une demande de classement et renvoi à la commission départementale aux fins d'instruction et, le cas échéant, de proposition de classement. En cas d'urgence, le ministre chargé des sites fixe à la commission départementale un délai pour émettre son avis. Faute d'avis dans ce délai, le ministre consulte la commission supérieure et donne à la demande la suite qu'elle comporte.

2. Enquête publique réalisée conformément au chapitre III du titre II du livre 1er du code de l'environnement ouverte et organisée par un arrêté du préfet :

Outre les documents et pièces listés à l'article R. 123-8, le dossier soumis à enquête publique comprend :

- un rapport de présentation comportant une analyse paysagère, historique et géomorphologique du site, les objectifs du classement et, éventuellement, des orientations de gestion ;
- les prescriptions particulières de classement, le cas échéant ;
- un plan de délimitation du site à classer ;
- les plans cadastraux correspondants.

Pendant la durée de l'enquête, les propriétaires concernés peuvent faire connaître leur opposition ou leur consentement au projet de classement, soit par une mention consignée sur le registre de l'enquête, soit par lettre recommandée avec demande d'avis de réception adressée au commissaire enquêteur ou au président de la commission d'enquête au siège de l'enquête. À l'expiration de ce délai, le silence du propriétaire équivaut à un défaut de consentement. Toutefois, lorsque l'arrêté de mise à l'enquête a été personnellement notifié au propriétaire, son silence à l'expiration du délai équivaut à un accord tacite.

3. Classement par arrêté du ministre chargé des sites ou décret en Conseil d'État selon les cas énumérés aux articles L. 341-4 à L. 341-6 du code de l'environnement.

4. Publication, par le service local chargé des sites, au bureau des hypothèques de la situation de l'immeuble classé.

5. Publication de la décision de classement au Journal officiel.

6. Notification de la décision de classement au propriétaire si elle comporte des prescriptions particulières tendant à modifier l'état ou l'utilisation des lieux. Cette notification s'accompagne de la mise en demeure d'avoir à mettre les lieux en conformité avec ces prescriptions particulières.

7. Annexion de la décision de classement et le plan de délimitation du site sont reportés aux plans locaux d'urbanisme (PLU) ou aux plans d'occupation des sols du territoire concerné et constitue ainsi une servitude.

Le déclassement total ou partiel d'un monument ou d'un site classé est prononcé, après avis de la commission supérieure des sites, par décret en Conseil d'État. Le déclassement est notifié aux intéressés et publié au bureau des hypothèques de la situation des biens, dans les mêmes conditions que le classement.

Lorsque le déclassement est justifié par la disparition totale de l'objet de la protection, il est prononcé par arrêté du ministre chargé des sites, après mise à disposition du public selon les modalités définies à l'article L. 123-19-1 du code de l'environnement.

Il existe une procédure exceptionnelle, l'instance de classement. Elle est déclenchée par un courrier du ministre en charge des sites notifié aux propriétaires concernés. Tous les effets du classement s'appliquent immédiatement, mais de manière éphémère puisque la durée de validité de l'instance de classement est de un an. Ce délai est destiné à permettre le déroulement de la procédure de classement, lorsqu'une menace grave et imminente est identifiée.





DN	Lieudit	Lg D	Lg G	Ouvrage(s)
150	AVENUE DE LA DIVISION LECLERC	1,5	1,5	BRETAGNE/SAINT-CHERON
150	LA POINTE AUX JUIFS	3,0	3,0	BRETAGNE/SAINT-CHERON
150	LES GOUELLES	3,0	3,0	BRETAGNE/SAINT-CHERON
150	ROUTE NATIONALE 20	2,0	2,0	BRETAGNE/SAINT-CHERON

### I.3 GAZ : CANALISATION DE TRANSPORT DE GAZ

- 1- LISTE DES TEXTES LEGISLATIFS ET REGLEMENTAIRES AYANT INSTITUE DES SERVITUDES A INSCRIRE AU P.L.U.
- ◆ **Loi du 15 juin 1906, article 12**, modifié par la loi du 4 juillet 1935, les décrets-lois du 17 juin et du 12 novembre 1938 et n° 67-885 du 6 octobre 1967 et par la loi n°2003-8 du 3 janvier 2003.  
*(version consolidée au 20/12/2003 suite à l'apparition de l'ordonnance n°2003-1216)*
  - ◆ **Article 35 de la loi n° 46-628 du 8 avril 1946** sur la nationalisation de l'électricité et du gaz, modifié par l'ordonnance n° 58-997 du 23 octobre 1958 (article 60) relative à l'expropriation.  
*(version consolidée au 08/12/2006 suite à l'apparition de la loi 2006-1253)*
  - ◆ **Décret n° 85-1108 du 15 octobre 1985 modifié** relatif au régime des transports de gaz combustibles par canalisation abrogeant le décret n° 64-81 du 23 janvier 1964 (Décrets modificatifs : N°95-494 du 25 avril 1995, N°2003-944 du 03/10/2003).  
*(version consolidée au 11 janvier 2006 suite à l'apparition du décret n° 2006-18)*
  - ◆ **Décret n° 67-886 du 6 octobre 1967** relatif aux conventions amiables, et leur conférant les mêmes effets que l'arrêté préfectoral d'approbation du tracé.  
*(version consolidé du 06 octobre 1967)*
  - ◆ **Arrêté du 11 mai 1970** complété et modifié par les arrêtés du 3 août 1977, 3 mars 1980 et 18 juin 2002 (*règlement de sécurité des ouvrages de transport de gaz combustibles par canalisation*).  
*Texte abrogé par l'arrêté ministériel du 4 août 2006 (cf. article 22) publié au JO du 15 septembre 2006. Ce texte, signé le 4 août 2006, est applicable à compter du 15/09/2006 date de sa parution au JO (cf article 22 de l'arrêté) et abroge l'arrêté du 11 mai 1970 modifié trois ans après la publication du nouvel arrêté, soit le 14 septembre 2009 (cf. article 23 de l'arrêté).*
  - ◆ **Décret n° 70-492 du 11 juin 1970** (modifié par les décrets n° 85-1109 du 15 octobre 1985 et n° 2003-999 du 14 octobre 2003) portant règlement d'administration publique pour l'application de l'article 35 modifié de la loi du 8 avril 1946 concernant la procédure de déclaration d'utilité publique des travaux d'électricité et de gaz qui ne nécessitent que l'établissement desdites servitudes.  
*(version consolidée au 22 août 2004 suite à l'apparition du décret n°2004-835)*
  - ◆ **Arrêté ministériel du 4 août 2006** portant règlement de la sécurité des canalisations de transport de gaz combustibles, d'hydrocarbures liquide ou liquéfiés et de produits chimiques.
  - ◆ Circulaire du ministère charge de l'industrie en date du 24 décembre 2003 relative à l'application du décret n° 2003-944 du 03 octobre 2003 modifiant la réglementation relative au transport de gaz par canalisations.
  - ◆ Circulaire du ministère charge de l'industrie en date du 24 décembre 2003 relative à l'application du décret n° 2003-999 du 14 octobre 2003 modifiant le décret n° 70-492 du 11 juin 1970, relatif à la procédure de déclaration d'utilité publique des travaux d'électricité et de gaz qui ne nécessitent que l'établissement de servitudes ainsi que les conditions d'établissement desdites servitudes.
  - ◆ Circulaire du ministère charge de l'industrie n°2006-55 du 4 août 2006 relative au porter à connaissance à fournir dans le cadre de l'établissement des documents d'urbanisme en matière de canalisations de transport de matières dangereuses (gaz combustibles, hydrocarbures liquides ou liquéfiés, produits chimiques).
  - ◆ Code de l'expropriation pour cause d'utilité publique (articles L.11-1 et suivants).
  - ◆ Code de l'urbanisme (articles L.126-1 et R.126-1, R.126-2 et R.126-3)

**2 - LISTE DES OUVRAGES A INSCRIRE DANS LE DOSSIER DU P.L.U.**

\*Voir détail des servitudes qui y sont liées.

(Arrêté préfectoral de servitudes légales - bande non-aedificandi - limitation du C.O.S.)

**3 - SERVICES CONCERNES**

a) GRTgaz

Région Val de Seine – Pôle Exploitation  
26 rue de Calais  
75436 PARIS Cedex

b) Ministère de l'Industrie

Direction Régionale et Interdépartementale de l'Environnement et de l'Énergie  
10 rue Crillon  
75004 PARIS

# CODE DE L'URBANISME

## Partie Législative

### Chapitre VI : Servitudes d'utilité publique affectant l'utilisation du sol

#### Article L126-1

*(Loi n° 83-8 du 7 janvier 1983 art. 55 Journal Officiel du 9 janvier 1983)*

*(Loi n° 95-101 du 2 février 1995 art. 88 Journal Officiel du 3 février 1995)*

*(Loi n° 2000-1208 du 13 décembre 2000 art. 202 III Journal Officiel du 14 décembre 2000)*

Les plans locaux d'urbanisme doivent comporter en annexe les servitudes d'utilité publique affectant l'utilisation du sol et qui figurent sur une liste dressée par décret en Conseil d'Etat.

Le représentant de l'Etat est tenu de mettre le maire ou le président de l'établissement public compétent en demeure d'annexer au plan local d'urbanisme les servitudes mentionnées à l'alinéa précédent. Si cette formalité n'a pas été effectuée dans le délai de trois mois, le représentant de l'Etat y procède d'office.

Après l'expiration d'un délai d'un an à compter, soit de l'approbation du plan, soit, s'il s'agit d'une servitude nouvelle, de son institution, seules les servitudes annexées au plan peuvent être opposées aux demandes d'autorisation d'occupation du sol. Dans le cas où le plan a été approuvé ou la servitude, instituée avant la publication du décret établissant ou complétant la liste visée à l'alinéa premier, le délai d'un an court à compter de cette publication.

## Partie Réglementaire - Décrets en Conseil d'Etat

### Chapitre VI : Servitudes d'utilité publique affectant l'utilisation du sol

#### Article R126-1

*(Décret n° 77-861 du 26 juillet 1977 Journal Officiel du 29 juillet 1977)*

*(Décret n° 83-813 du 9 septembre 1983 art. 7 Journal Officiel du 11 septembre 1983 date d'entrée en vigueur 1 octobre 1983)*

*(Décret n° 2001-260 du 27 mars 2001 art. 3 Journal Officiel du 28 mars 2001)*

Doivent figurer en annexe au plan local d'urbanisme les servitudes d'utilité publique affectant l'utilisation du sol et appartenant aux catégories figurant sur la liste annexée au présent chapitre.

Un arrêté du ministre chargé de l'urbanisme fixe la légende des différentes servitudes d'utilité publique figurant sur la liste mentionnée à l'alinéa précédent.

#### Article R126-2

*(Décret n° 77-861 du 26 juillet 1977 Journal Officiel du 29 juillet 1977)*

*(Décret n° 2001-260 du 27 mars 2001 art. 3 Journal Officiel du 28 mars 2001)*

Le report en annexe au plan local d'urbanisme des servitudes d'utilité publique mentionnées au présent chapitre est opéré suivant la procédure prévue à l'article R. 123-36 pour la mise à jour dudit plan.

### **Article R126-3**

*(Décret n° 77-861 du 26 juillet 1977 Journal Officiel du 29 juillet 1977)*

*(Décret n° 83-813 du 9 septembre 1983 art. 7 Journal Officiel du 11 septembre 1983 date d'entrée en vigueur 1 octobre 1983)*

*(Décret n° 2001-260 du 27 mars 2001 art. 3 Journal Officiel du 28 mars 2001)*

La direction des services fiscaux reçoit communication, à l'initiative du maire, de l'annexe du plan local d'urbanisme consacrée aux servitudes d'utilité publique affectant l'utilisation du sol.

### **Loi du 15 juin 1906**

#### **Loi sur les distributions d'énergie (version consolidée au 20 décembre 2003)**

#### **Article 12**

Modifié par Loi n°2003-8 du 3 janvier 2003 art. 25 III (JORF 4 janvier 2003).

La déclaration d'utilité publique investit le concessionnaire ou titulaire d'une autorisation de transport de gaz naturel, pour l'exécution des travaux dépendant de la concession ou autorisation de transport de gaz naturel, de tous les droits que les lois et règlements confèrent à l'administration en matière de travaux publics.

Le concessionnaire ou titulaire d'une autorisation de transport de gaz naturel demeure en même temps soumis à toutes les obligations qui dérivent, pour l'administration, de ces lois et règlements.

S'il y a lieu à expropriation, il y est procédé conformément à la loi du 3 mai 1841, au nom de l'autorité concédante et aux frais du concessionnaire ou titulaire d'une autorisation de transport de gaz naturel.

La déclaration d'utilité publique d'une distribution d'énergie confère, en outre, au concessionnaire ou titulaire d'une autorisation de transport de gaz naturel le droit :

1° D'établir à demeure des supports et ancrages pour conducteurs aériens d'électricité, soit à l'extérieur des murs ou façades donnant sur la voie publique, soit sur les toits et terrasses des bâtiments, à la condition qu'on y puisse accéder par l'extérieur, étant spécifié que ce droit ne pourra être exercé que sous les conditions prescrites, tant au point de vue de la sécurité qu'au point de vue de la commodité des habitants par les règlements d'administration publique prévus à l'article 18, lesdits règlements devant limiter l'exercice de ce droit au cas de courants électriques tels que la présence desdits conducteurs d'électricité à proximité des bâtiments ne soient pas de nature à présenter, nonobstant les précautions prises conformément aux règlements, des dangers graves pour les personnes ou les bâtiments ;

2° De faire passer les conducteurs d'électricité au-dessus des propriétés privées, sous les mêmes conditions et réserves que celles spécifiques à l'alinéa 1° ci-dessus ;

3° D'établir à demeure des canalisations souterraines, ou des supports pour conducteurs aériens, sur des terrains privés non bâtis, qui ne sont pas fermés de murs ou autres clôtures équivalentes ;

4° De couper les arbres et branches d'arbres qui, se trouvant à proximité des conducteurs aériens d'électricité, gênent leur pose ou pourraient, par leur mouvement ou leur chute, occasionner des courts-circuits ou des avaries aux ouvrages.

L'exécution des travaux prévus aux alinéas 1° à 4° ci-dessus doit être précédée d'une notification directe aux intéressés et d'une enquête spéciale dans chaque commune ; elle ne peut avoir lieu qu'après approbation du projet de détail des tracés par le préfet.

Elle n'entraîne aucune dépossession ; la pose d'appuis sur les murs ou façades ou sur les toits ou terrasses des bâtiments ne peut faire obstacle au droit du propriétaire de démolir, réparer ou surélever. La pose des canalisations ou supports dans un terrain ouvert et non bâti ne fait pas non plus obstacle au droit du propriétaire de se clore ou de bâtir. Le propriétaire devra, un mois avant d'entreprendre les travaux de démolition, réparation, surélévation, clôture ou bâtiment, prévenir le concessionnaire ou titulaire d'une autorisation de transport de gaz naturel par lettre recommandée adressée au domicile élu par ledit concessionnaire ou titulaire d'une autorisation de transport de gaz naturel.

Les indemnités qui pourraient être dues à raison des servitudes d'appui, de passage ou d'ébranchage, prévues aux alinéas 1°, 2°, 3° et 4° ci-dessus, sont réglées en premier ressort par le juge du tribunal d'instance : s'il y a expertise, le juge peut ne nommer qu'un seul expert (1).

Les dispositions qui précèdent sont applicables aux installations de câbles électromagnétiques de guidage devant être utilisés par les navigateurs aériens.

Les actions en indemnité sont prescrites dans un laps de temps de deux ans à compter du jour de la délivrance de l'autorisation de circulation de courant, lorsque le paiement de ces indemnités incombe à une collectivité publique.

Nota - (1) Décret n° 67-885 du 6 octobre 1967, art. 1er : alinéa abrogé en ce qui concerne la compétence du juge du tribunal d'instance pour le règlement des indemnités prévues à cet alinéa.

#### **Article 12 bis**

Créé par Loi n°2000-1208 du 13 décembre 2000 art. 5 (JORF 14 décembre 2000 en vigueur le 14 décembre 2001).

Après déclaration d'utilité publique précédée d'une enquête publique, des servitudes d'utilité publique concernant l'utilisation du sol, ainsi que l'exécution de travaux soumis au permis de construire, peuvent être instituées au voisinage d'une ligne électrique aérienne de tension supérieure ou égale à 130 kilovolts. Ces servitudes sont instituées par arrêté du préfet du département concerné.

Ces servitudes comportent, en tant que de besoin, la limitation ou l'interdiction du droit d'implanter des bâtiments à usage d'habitation et des établissements recevant du public. Elles ne peuvent faire obstacle aux travaux d'adaptation, de réfection ou d'extension de constructions existantes édifiées en conformité avec les dispositions législatives et réglementaires en vigueur avant l'institution desdites servitudes, à condition que ces travaux n'entraînent pas d'augmentation significative de la capacité d'accueil d'habitants dans les périmètres où les servitudes ont été instituées.

Lorsque l'institution des servitudes prévues au présent article entraîne un préjudice direct, matériel et certain, elle ouvre droit à une indemnité au profit des propriétaires, des titulaires de droits réels ou de leurs ayants droit. Le paiement des indemnités est à la charge de l'exploitant de la ligne électrique. A défaut d'accord amiable, l'indemnité est fixée par le juge de l'expropriation et est évaluée dans les conditions prévues par l'article L. 13-15 du code de l'expropriation pour cause d'utilité publique.

Un décret en Conseil d'Etat, pris après avis du comité technique de l'électricité, fixe la liste des catégories d'ouvrages concernés, les conditions de délimitation des périmètres dans lesquelles les servitudes peuvent être instituées ainsi que les conditions d'établissement de ces servitudes.

## **Loi n°46-628 du 8 avril 1946**

### **Loi sur la nationalisation de l'électricité et du gaz (version consolidée au 8 décembre 2006)**

#### **Article 35**

*(Modifié par Ordonnance n°58-997 du 23 octobre 1958 art. 60)*

Les servitudes d'ancrage, d'appui, de passage, d'abattage d'arbres, d'aqueduc, de submersion et d'occupation temporaire s'appliquent dès la déclaration d'utilité publique des travaux.

Un décret déterminera les formes de la déclaration d'utilité publique des travaux qui ne nécessitent que l'établissement de servitudes et n'impliquent aucun recours à l'expropriation. Ce décret fixera également les conditions d'établissement desdites servitudes.

#### **Décret n°67-886 du 6 octobre 1967**

### **Décret portant règlement d'administration publique pour l'application de la loi du 15 juin 1906 sur les distributions d'énergie et de la loi du 16 octobre 1919 relative à l'utilisation de l'énergie hydraulique**

*(version consolidée au 11 octobre 1967)*

#### **Article 1**

Une convention passée entre le concessionnaire et le propriétaire ayant pour objet la reconnaissance des servitudes d'appui, de passage, d'ébranchage ou d'abattage prévues au troisième alinéa de l'article 12 de la loi du 15 juin 1906 susvisée peut remplacer les formalités prévues au quatrième alinéa dudit article.

Cette convention produit, tant à l'égard des propriétaires et de leurs ayants droit que des tiers, les effets de l'approbation du projet de détail des tracés par le préfet, qu'elle intervienne en prévision de la déclaration d'utilité publique des travaux ou après cette déclaration, ou, en l'absence de déclaration d'utilité publique, par application de l'article 298 de la loi du 13 juillet 1925 susvisée.

#### **Article 2**

Les contestations relatives au montant des indemnités dues à raison des servitudes prévues par l'alinéa 3 de l'article 12 de la loi du 15 juin 1906 susvisée sont soumises au juge de l'expropriation .

#### **Article 3**

Les contestations relatives au montant des indemnités dues à raison des servitudes d'aqueduc, de submersion, d'occupation et d'extraction de matériaux prévues au premier alinéa de l'article 4 de la loi du 16 octobre 1919 susvisée sont soumises au juge de l'expropriation .

#### **Article 4**

Le garde des sceaux, ministre de la justice, le ministre de l'économie et des finances et le ministre de l'industrie sont chargés, chacun en ce qui le concerne, de l'exécution du présent décret, qui sera publié au Journal officiel de la République française.



## **Décret n°70-492 du 11 juin 1970**

### **Décret portant règlement d'administration publique pour l'application de l'article 35 modifié de la loi du 8 avril 1946 concernant la procédure de déclaration d'utilité publique des travaux d'électricité et de gaz qui ne nécessitent que l'établissement de servitudes ainsi que les conditions d'établissement desdites servitudes**

*(version consolidée au 22 août 2004)*

#### **TITRE III BIS : DÉCLARATION D'UTILITÉ PUBLIQUE ET INSTITUTION DES SERVITUDES PRÉVUES PAR L'ARTICLE 12 BIS DE LA LOI DU 15 JUIN 1906**

##### **Article 20-1**

*Créé par Décret n°2004-835 du 19 août 2004 art. 1 (JORF 22 août 2004).*

Les servitudes mentionnées à l'article 12 bis de la loi du 15 juin 1906 peuvent être instituées de part et d'autre de toute ligne électrique aérienne de tension supérieure ou égale à 130 kilovolts, existante ou à créer. Ces servitudes affectent l'utilisation du sol et l'exécution des travaux mentionnés à l'article 20-2 dans un périmètre incluant au maximum les fonds situés à l'intérieur :

- 1° De cercles dont le centre est constitué par l'axe vertical des supports de la ligne et dont le rayon est égal à 30 mètres ou à la hauteur des supports si celle-ci est supérieure ;
- 2° D'une bande délimitée par la projection verticale au sol des câbles de la ligne électrique lorsqu'ils sont au repos ;
- 3° De bandes d'une largeur de 10 mètres de part et d'autre du couloir prévu au 2°.

Pour les lignes électriques aériennes de tension égale ou supérieure à 350 kilovolts, le rayon mentionné au 1° ci-dessus est porté à 40 mètres ou à une distance égale à la hauteur du support si celle-ci est supérieure et la largeur des bandes mentionnées au 3° ci-dessus est portée à 15 mètres.

Le champ d'application des servitudes peut être adapté dans les limites fixées au précédent alinéa en fonction des caractéristiques des lieux.

##### **Article 20-2**

*Créé par Décret n°2004-835 du 19 août 2004 art. 1 (JORF 22 août 2004).*

Dans le périmètre où sont instituées les servitudes prévues à l'article 20-1 :

1° Sont interdits, à l'exception des travaux d'adaptation, de réfection ou d'extension de constructions existantes mentionnés au deuxième alinéa de l'article 12 bis de la loi du 15 juin 1906 susvisée, la construction ou l'aménagement :

- de bâtiments à usage d'habitation ou d'aires d'accueil des gens du voyage ;
- d'établissements recevant du public au sens du code de la construction et de l'habitation entrant dans les catégories suivantes : structures d'accueil pour personnes âgées et personnes handicapées, hôtels et structures d'hébergement, établissements d'enseignement, colonies de vacances, établissements sanitaires, établissements pénitentiaires, établissements de plein air ;

2° Peuvent, en outre, être interdits ou soumis à des prescriptions particulières la construction ou l'aménagement de bâtiments abritant :

- des établissements recevant du public au sens du code de la construction et de l'habitation autres que ceux mentionnés au 1° ci-dessus ;
- des installations classées pour la protection de l'environnement soumises à autorisation et fabriquant, utilisant ou stockant des substances comburantes, explosibles, inflammables ou combustibles.

### **Article 20-3**

*Créé par Décret n°2004-835 du 19 août 2004 art. 1 (JORF 22 août 2004).*

La procédure d'institution des servitudes mentionnées à l'article 20-1 est conduite sous l'autorité du préfet.

Préalablement à l'organisation de l'enquête publique, le préfet sollicite l'avis de l'exploitant de la ou des lignes électriques, des services de l'Etat intéressés et des maires des communes sur le territoire desquelles est envisagée l'institution des servitudes en leur indiquant qu'un délai de deux mois leur est imparti pour se prononcer. En l'absence de réponse dans le délai imparti, l'avis est réputé favorable.

Une enquête publique est organisée dans les conditions fixées par les articles R. 11-4 à R. 11-14 du code de l'expropriation pour cause d'utilité publique.

Le dossier soumis à l'enquête publique comporte :

- 1° Une notice présentant la ou les lignes électriques concernées et exposant les raisons de l'institution des servitudes, les éléments retenus pour la délimitation des périmètres envisagés et la nature et l'importance des restrictions au droit de propriété en résultant ;
- 2° Les avis prévus au deuxième alinéa recueillis préalablement à l'organisation de l'enquête publique ;
- 3° Un plan parcellaire délimitant le périmètre établi en application de l'article 20-1.

Les frais de constitution et de diffusion du dossier sont à la charge de l'exploitant de la ou des lignes électriques concernées.

La déclaration d'utilité publique des servitudes mentionnées à l'article 20-1 est prononcée par arrêté du préfet du département. Elle emporte institution des servitudes susmentionnées à l'intérieur du périmètre délimité sur le plan parcellaire annexé.

La suppression de tout ou partie des servitudes mentionnées à l'article 12 bis de la loi du 15 juin 1906 susvisée est prononcée par arrêté préfectoral.

### **Article 21**

*Modifié par Décret n°85-1109 du 15 octobre 1985 art. 3 (JORF 17 octobre 1985)*

Sous réserve des dispositions de l'article 8 de la loi n° 83-630 du 12 juillet 1983 relative à la démocratisation des enquêtes publiques et à la protection de l'environnement, les frais d'enquête qui comprennent notamment les indemnités qui peuvent être versées aux commissaires enquêteurs, lesquelles sont fixées comme en matière d'expropriation, et les frais de notification ou d'affichage exposés au cours de l'instruction des demandes de déclaration d'utilité publique et à l'occasion de l'établissement des servitudes sont à la charge du demandeur.



PRÉFET DE L'ESSONNE

PREFECTURE

DIRECTION DES RELATIONS  
AVEC LES COLLECTIVITES LOCALES  
BUREAU DES ENQUETES PUBLIQUES,  
DES ACTIVITES FONCIERES ET INDUSTRIELLES

ARRÊTÉ PREFECTORAL

**n°2015-PREF/DRCL/BEPAFI/SSPILL/887 du 04 décembre 2015  
instituant des servitudes d'utilité publique prenant en compte la maîtrise des risques  
autour des canalisations de transport de gaz naturel ou assimilé, d'hydrocarbures et de produits  
chimiques sur la commune d'Arpajon**

**Le Préfet de l' ESSONNE,  
Chevalier de la Légion d'Honneur,  
Officier de l'Ordre National du Mérite,**

Vu le code de l'environnement, et notamment ses articles L.555-16, R.555-30 et R.555-31,

Vu le code de l'urbanisme, notamment ses articles L.126-1 et suivants et R.431-16,

Vu le code de la construction et de l'habitation, notamment ses articles R.122-22 et R.123-46,

Vu le décret n° 2004-374 du 29 avril 2004 modifié, relatif aux pouvoirs des Préfets, à l'organisation et à l'action des services de l'Etat dans les régions et départements,

Vu le décret du 25 juillet 2013 portant nomination de M. Bernard SCHMELTZ, en qualité de Préfet de l'Essonne,

Vu le décret du 20 novembre 2014 portant nomination de M. David PHILOT, en qualité de secrétaire général de la préfecture de l'Essonne,

Vu l'arrêté préfectoral n° 2015-PREF-MCP-025 du 31 juillet 2015 portant délégation de signature à M. David PHILOT, Secrétaire Général de la préfecture de l'Essonne, Sous-Préfet de l'arrondissement chef-lieu,

Vu l'arrêté du 5 mars 2014 définissant les modalités d'application du chapitre V du titre V du livre V du code de l'environnement et portant règlement de la sécurité des canalisations de transport de gaz naturel ou assimilé, d'hydrocarbures et de produits chimiques,

Vu le rapport de la Direction régionale et interdépartementale de l'environnement et de l'énergie, en date du 31 août 2015,

Vu l'avis émis par le Conseil départemental de l'environnement et des risques sanitaires et technologiques de l' ESSONNE le 19 novembre 2015,

Considérant que les canalisations de transport de gaz naturel ou assimilé, d'hydrocarbures et de produits chimiques, en service à la date de l'entrée en vigueur des articles R.555-1 et suivants du code de l'environnement, doivent faire l'objet d'institution de servitudes d'utilité publique relatives à la maîtrise de l'urbanisation en raison des dangers et des inconvénients qu'elles présentent,

Sur proposition du Secrétaire Général de la Préfecture de l' ESSONNE ;

## ARRETE

### Article 1<sup>er</sup>

Selon l'article L.555-16 du code de l'environnement, les périmètres à l'intérieur desquels les dispositions en matière de maîtrise de l'urbanisation s'appliquent sont déterminés par les risques susceptibles d'être créés par une canalisation de transport en service, notamment les risques d'incendie, d'explosion ou d'émanation de produits toxiques, menaçant gravement la santé ou la sécurité des personnes.

En application de l'article R.555-30 b) du code de l'environnement, des servitudes d'utilité publique sont instituées dans les zones d'effets générées par les phénomènes dangereux susceptibles de se produire à partir des canalisations de transport décrites ci-après, conformément aux distances figurant dans les tableaux ci-dessous et reproduites sur la carte annexée au présent arrêté (1)

Seules les distances SUP1 sont reproduites dans la carte annexée au présent arrêté. Les restrictions supplémentaires fixées par l'article 2 pour les projets d'urbanisme dont l'emprise atteint les SUP 2 ou 3 sont mises en œuvre dans le cadre de l'instruction de l'analyse de compatibilité obligatoire pour tout projet dont l'emprise atteint la SUP 1.

NOTA :En cas d'écart entre les valeurs des distances SUP figurant dans les tableaux ci-dessous et la représentation cartographique des SUP telle qu'annexée au présent arrêté, les valeurs des tableaux font foi, appliquées au tracé réel des canalisations concernées.

### Ouvrages concernant la commune d'Arpajon (91021) :

1. CANALISATIONS DE TRANSPORT DE GAZ NATUREL ET ASSIMILES EXPLOITÉES PAR LA SOCIETE GRTGAZ dont le siège social est situé 6, rue Raoul Nordling, 92270 BOIS-COLOMBES

Type d'ouvrage	Nom	Implantation	PMS	DN	Longueur dans la commune (en km)	Distances SUP en mètres (de part et d'autre de la canalisation)			Influence
						SUP1	SUP2	SUP3	
Canalisation	DN100/80-1971-ARPAJON	ENTERRE	40.0	100	1.23059	15	5	5	traversant
Canalisation	DN150/100-1965-SAINT_MICHEL_S UR_ORGE- SAINT_GERMAIN_ LES_ARPAJON_L a_Folie	ENTERRE	40.0	150	0.217259	30	5	5	traversant
Canalisation	DN100/80-1971-BRT_ARPAJON	ENTERRE	40.0	80	0.00477054	10	5	5	traversant
Canalisation	DN100/80-1971-BRT_ARPAJON	ENTERRE	40.0	100	0.00680766	15	5	5	traversant
Canalisation	DN150/100-1965-SAINT_MICHEL_S UR_ORGE- SAINT_GERMAIN_ LES_ARPAJON_L a_Folie	ENTERRE	40.0	150	0.688059	30	5	5	traversant
Canalisation	DN150/100-1964-ST_GERMAIN_LE S_ARPAJON- STE_MESME	ENTERRE	40.0	150	0.483959	30	5	5	traversant
Installation Annexe	ARPAJON - 91021					12	8	8	traversant

## **Article 2**

Conformément à l'article R.555-30 b) du code de l'environnement, les servitudes sont les suivantes, en fonction des zones d'effets :

### **Servitude SUP1 :**

La délivrance d'un permis de construire relatif à un établissement recevant du public susceptible de recevoir plus de 100 personnes ou à un immeuble de grande hauteur est subordonnée à la fourniture d'une analyse de compatibilité ayant reçu l'avis favorable du transporteur ou, en cas d'avis défavorable du transporteur, l'avis favorable du Préfet rendu au vu de l'expertise mentionnée au III de l'article R.555-31 du code de l'environnement.

L'analyse de compatibilité, prévue à l'article R431-16 j) du code de l'urbanisme, est établie conformément aux dispositions de l'arrêté ministériel du 5 mars 2014 susvisé.

### **Servitude SUP2 :**

L'ouverture d'un établissement recevant du public susceptible de recevoir plus de 300 personnes ou d'un immeuble de grande hauteur est interdite.

### **Servitude SUP3 :**

L'ouverture d'un établissement recevant du public susceptible de recevoir plus de 100 personnes ou d'un immeuble de grande hauteur est interdite.

### Article 3

Conformément à l'article R.555-46 du code de l'environnement, le maire informe le transporteur de tout permis de construire ou certificat d'urbanisme délivré dans l'une des zones définies à l'article 2.

### Article 4

Les servitudes instituées par le présent arrêté sont annexées aux plans locaux d'urbanisme et aux cartes communales des communes concernées conformément à l'article L.126-1 du code de l'urbanisme.

### Article 5

En application de l'article R.555-53 du code de l'environnement, le présent arrêté sera publié sur le site internet de la Préfecture de l'ESSONNE et adressé au maire de la commune d'Arpajon.

Il sera également publié au recueil des actes administratifs de la préfecture de l'Essonne.

### Article 6

Cet arrêté pourra faire l'objet d'un recours contentieux auprès du tribunal administratif de Versailles dans un délai de deux mois à compter de sa publication.

### Article 7

Le Secrétaire Général de la Préfecture de l'ESSONNE, le maire de la commune d'Arpajon, le Directeur Départemental des Territoires de l'ESSONNE, le Directeur Régional et Interdépartemental de l'Environnement et de l'Énergie sont chargés chacun en ce qui le concerne de l'exécution du présent arrêté dont copie leur sera adressée, ainsi qu'à Madame la sous-préfète de Palaiseau et au Directeur Général de GRTgaz.

Pour le Préfet,  
Le Secrétaire Général,



David PHILOT

(1) La carte des servitudes d'utilité publique annexée au présent arrêté peut être consultée dans les services de la Préfecture de l'ESSONNE et de la Direction Régionale et Interdépartementale de l'Environnement et de l'Énergie ainsi que dans la mairie de la commune concernée.

**ANNEXE 1 : Servitudes d'utilité publique autour des canalisations de transport de matières dangereuses concernant la commune d'Arpajon**



**NOTICE TECHNIQUE DES SERVITUDES GREVANT  
LES PROPRIETES RIVERAINES DU CHEMIN DE FER**

Le présent document a pour objet, d'une part, de définir les principales servitudes s'imposant aux propriétaires riverains du Chemin de Fer qui se proposent d'édifier des constructions et d'autre part, d'attirer l'attention des constructeurs sur la question des prospects susceptibles d'affecter le domaine ferroviaire.

Service Gestionnaire de la servitude :

**SNCF IMMOBILIER**  
**Direction Immobilière Ile de France**  
**Pôle Développement et Planification**  
**Service Urbanisme**  
**10, rue Camille Moke – CS 20012**  
**93212 La Plaine Saint-Denis**

## 1 / SERVITUDES GREVANT LES PROPRIETES RIVERAINES DU CHEMIN DE FER

L'article 3 de la loi du 15 juillet 1845 sur la police des chemins de fer rend applicable aux propriétés riveraines de la voie ferrée les servitudes prévues par les lois et règlements de la grande voirie et qui concerne notamment :

- l'alignement,
- l'écoulement des eaux,
- la distance à observer pour les plantations et l'élagage des arbres plantés.

D'autre part, les articles 5 et 6 de ladite loi instituent des servitudes spéciales en ce qui concerne les distances à respecter pour les constructions et les excavations le long de la voie ferrée.

De plus, en application du décret -loi du 30 novembre 1935 modifié par la loi du 27 octobre 1942, des servitudes peuvent grever les propriétés riveraines du chemin de fer en vue d'améliorer la visibilité aux abords des passages à niveau.

Les distances fixées par la loi du 15 juillet 1845 sont calculées à partir de la limite légale du chemin de fer, laquelle est indépendante de la limite réelle du domaine concédé à la SNCF.

Selon l'article 5 de cette loi, la limite légale du chemin de fer est déterminée de la manière suivante :

### a) Voie en plate-forme sans fossé :

Une ligne idéale tracée à 1,50 mètre du bord du rail extérieur (figure 1).

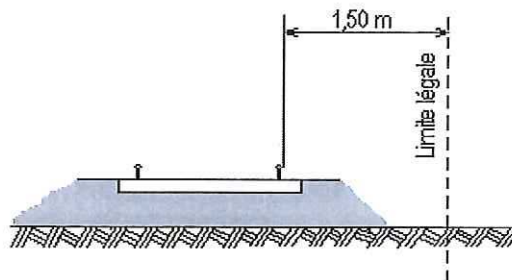


Figure 1

b) voie en plate-forme avec fossé :

Le bord extérieur du fossé (figure 2)

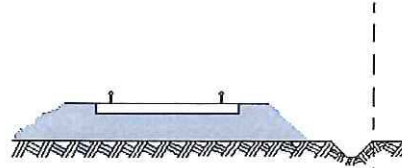


Figure 2

c) voie en remblai :

L'arête inférieure du talus de remblai (figure 3)

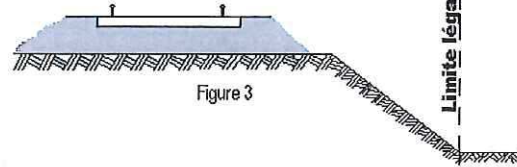


Figure 3

ou

le bord extérieur du fossé si cette voie en comporte un (figure 4)

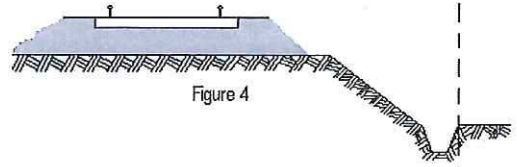


Figure 4

d) voie en déblai :

L'arête supérieure du talus de déblai (figure 5)

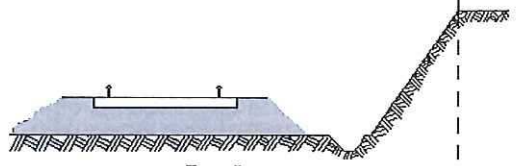


Figure 5

Dans le cas d'une voie posée à flan de coteau, la limite légale à considérer est constituée par le point extrême des déblais ou remblais effectués pour la construction de la ligne et non la limite du terrain naturel (figures 6 et 7).

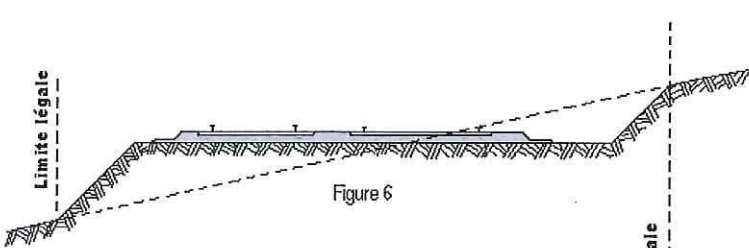


Figure 6


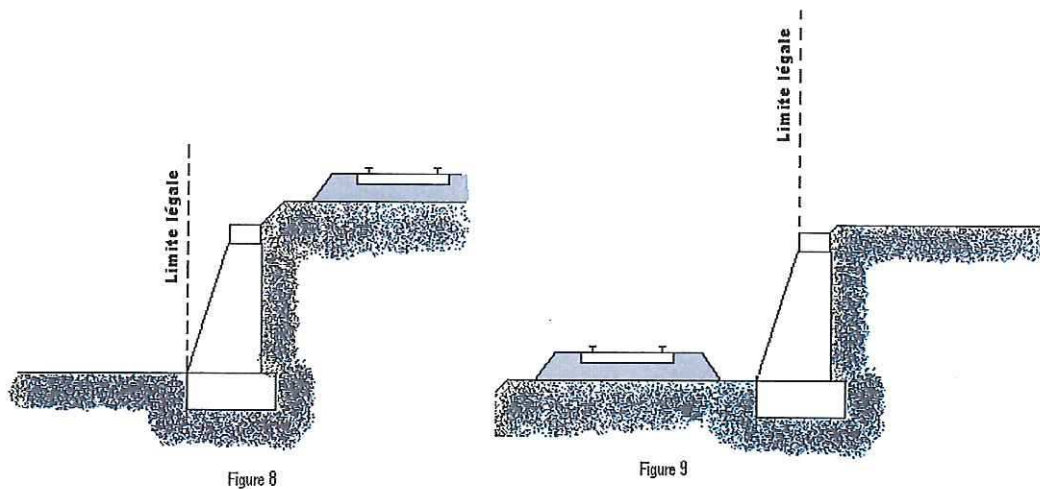


Figure 7

Lorsque le talus est remplacé par un mur de soutènement, la limite légale est, en cas de remblai, le pied, et, en cas de déblai, la crête de ce mur (figures 8 et 9).



Lorsque le chemin de fer est établi en remblai et que le talus a été rechargé ou modifié par suite d'apport de terre ou d'épuration de ballast, la limite légale pourra être déterminée à partir du pied du talus primitif, à moins toutefois que cet élargissement de plate-forme ne soit destiné à l'établissement prochain de nouvelles voies.

En bordure des lignes à voie unique dont la plate-forme a été acquise pour 2 voies, la limite légale est déterminée en supposant la deuxième voie construite avec ses talus et fossés.

Il est, par ailleurs, fait observer que les servitudes prévues par la loi du 15 juillet 1845 sur la police des chemins de fer n'ouvrent pas droit à indemnité.

Enfin, il est rappelé qu'indépendamment des servitudes énumérées ci-dessus – dont les conditions d'application vont être maintenant précisées – les propriétaires riverains du chemin de fer doivent se conformer, le cas échéant, aux dispositions de la loi de 1845, concernant les dépôts temporaires et l'exploitation des mines et carrières à proximité des voies ferrées.

## 1 - ALIGNEMENT

L'alignement est la procédure par laquelle l'administration détermine les limites du domaine public ferroviaire.

Tout propriétaire riverain du chemin de fer qui désire élever une construction ou établir une clôture, doit demander l'alignement. Cette obligation s'impose non seulement aux riverains de la voie ferrée proprement dite, mais encore à ceux des autres dépendances du domaine public ferroviaire telles que gares, cours de gares, avenues d'accès, etc.

L'alignement est délivré par arrêté préfectoral. Cet arrêté indique aussi les limites de la zone de servitudes à l'intérieur de laquelle il est interdit, en application de la loi du 15 juillet 1845, d'élever des constructions, d'établir des plantations ou d'effectuer des excavations.

L'alignement ne donne pas droit aux riverains du chemin de fer les droits qu'il confère le long des voies publiques, dits « aisances de voirie ». Ainsi, aucun accès ne peut être pris sur la voie ferrée.



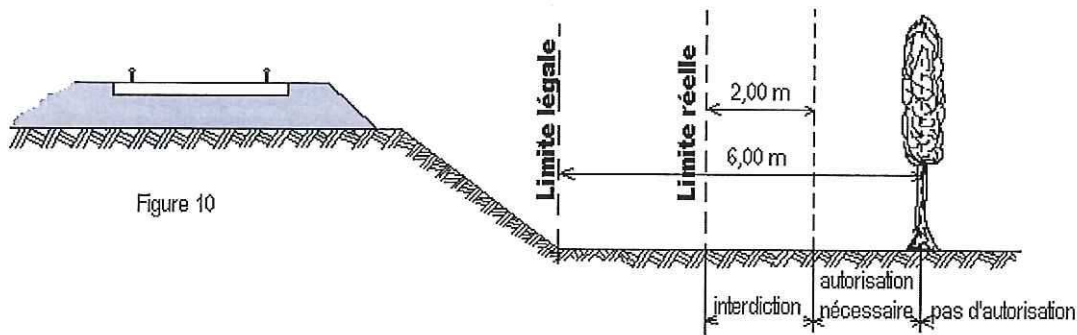
## 2 - ECOULEMENT DES EAUX

Les riverains du chemin de fer doivent recevoir les eaux naturelles telles qu'eaux pluviales, de source ou d'infiltration provenant normalement de la voie ferrée ; ils ne doivent rien entreprendre qui serait de nature à gêner leur libre écoulement ou à provoquer leur refoulement dans les emprises ferroviaires.

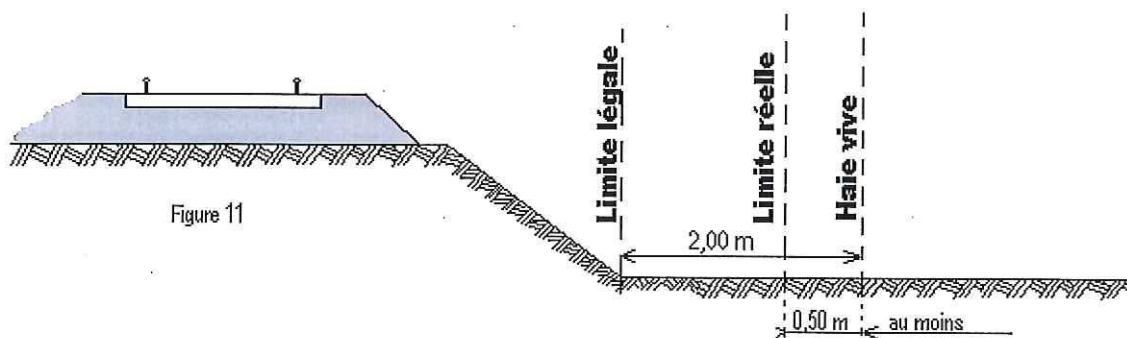
D'autres part, si les riverains peuvent laisser écouler sur le domaine ferroviaire les eaux naturelles de leurs fonds, dès l'instant qu'ils n'en modifient ni le cours ni le volume, par contre il leur est interdit de déverser leurs eaux usées dans les dépendances du chemin de fer.

## 3 - PLANTATIONS

- a) arbres à hautes tiges : aucune plantation d'arbres à haute tige ne peut être faite à moins de six mètres de la limite légale du chemin de fer. Toutefois, cette distance peut être ramenée à deux mètres de la limite réelle par autorisation préfectorale (figure 10).



- b) haies vives : Elles ne peuvent être plantées à l'extrême limite des propriétés riveraines : une distance de deux mètres de la limite légale doit être observée, sauf dérogation accordée par le Préfet qui peut réduire cette distance jusqu'à 0,50 m de la limite réelle (figure 11).



## 4 - CONSTRUCTIONS

Indépendamment des marges de reculement susceptibles d'être prévues dans les Plans Locaux d'Urbanisme (P.L.U.) ou dans les cartes communales pour les communes dépourvues de P.L.U., aucune construction autre qu'un mur de clôture, ne peut être établie à moins de deux mètres de la limite légale du chemin de fer.

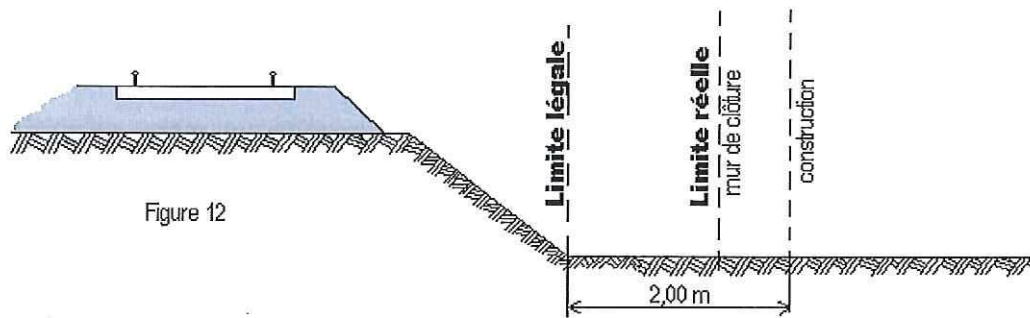


Figure 12

Il résulte des dispositions précédentes que si les clôtures sont autorisées à la limite réelle du chemin de fer, les constructions doivent être établies en retrait de cette limite dans le cas où celle-ci serait située à moins de deux mètres de la limite légale.

Cette servitude de reculement ne s'impose qu'aux propriétés riveraines de la voie ferrée proprement dite, qu'il s'agisse d'une voie principale ou d'une voie de garage ou encore de terrains acquis pour la pose d'une nouvelle voie.

Par ailleurs, il est rappelé qu'il est interdit aux propriétaires riverains du chemin de fer d'édifier, sans l'autorisation de la SNCF, des constructions qui, en raison de leur implantation, entraîneraient, par application des dispositions d'urbanisme, la création de zones de prospect sur le domaine public ferroviaire (cf. 2<sup>ème</sup> partie ci-après).

## 5 - EXCAVATIONS

Aucune excavation ne peut être édiflée en bordure de la voie ferrée lorsque celle-ci se trouve en remblai de plus de trois mètres au-dessus du terrain naturel, dans une zone de largeur égale à la hauteur du remblai, mesurée à partir du pied de talus (figure 13).

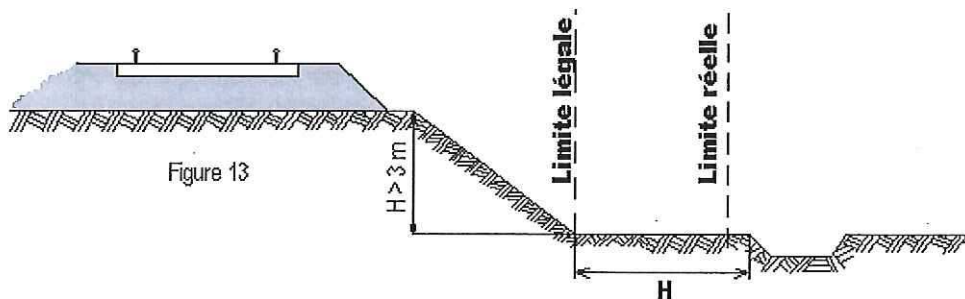


Figure 13

Est à considérer comme dangereux pour le chemin de fer, une excavation dont le fond de fouille entamerait un talus fictif dont la crête serait située à 1,50 m du rail le plus proche et ayant une inclinaison de 45° par rapport à la verticale, lorsque le terrain naturel a un coefficient de frottement<sup>(1)</sup> supérieur à 1 (figure 13bis) et une inclinaison de 60° par rapport à la verticale lorsque le terrain naturel, peu stable, a un coefficient de frottement inférieur à 1 (figure 13ter).

<sup>(1)</sup> coefficient de frottement

sable fin et sec	0,60
sable très fin	0,65
terre meuble très sèche	0,81
terre ordinaire bien sèche	1,07
terre ordinaire humectée	1,38
terre forte très compacte	1,43

0,60

0,65

0,81

1,07

1,38

1,43

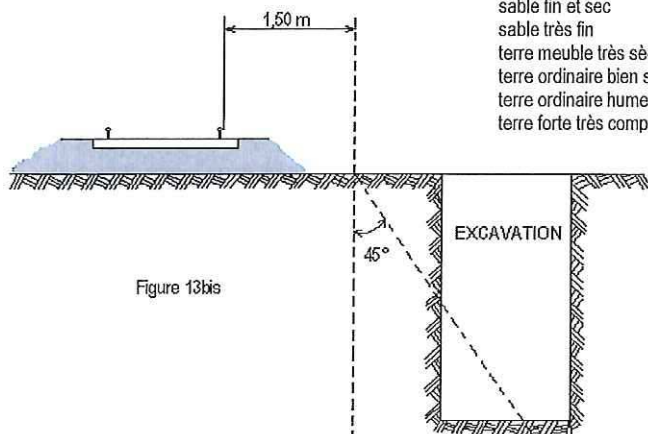


Figure 13bis

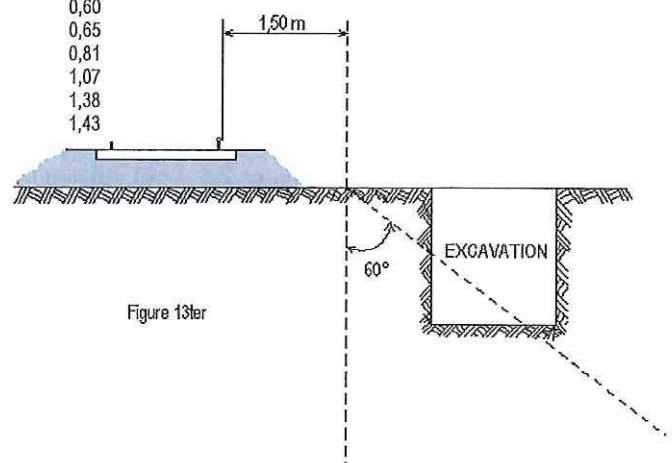


Figure 13ter



Sont considérés comme carrières les gîtes de matériaux de construction, de matériaux d'empierrement et de viabilité, de matériaux pour l'industrie céramique, de matériaux d'amendement pour la culture des terres et d'autres substances analogues, le tout exploité à ciel ouvert ou avec des galeries souterraines.

L'exploitation d'une carrière doit être déclarée au Maire qui transmet la déclaration au Préfet. Elle est soumise à la réglementation édictée par le décret 56.838 du 16 août 1956 portant code minier, et aux décrets pris en application de l'article 107 de ce code.

Lors de l'exploitation à ciel ouvert, les bords de fouilles ou excavations sont établis et tenues à une distance horizontale de 10 mètres au moins des bâtiments ou constructions quelconques, publics ou privés, des routes ou chemins, cours d'eau, canaux, fossés, rigoles, conduites d'eau, etc. L'exploitation de la masse est arrêtée, à compter des bords de la fouille, à une distance horizontale réglée à un mètre pour chaque mètre d'épaisseur des terres de recouvrement, s'il s'agit d'une masse solide (figure 14) ou à un mètre pour chaque mètre de profondeur totale de fouille, si cette masse, par sa cohésion, est analogue à ces terres de recouvrement (figure 15).

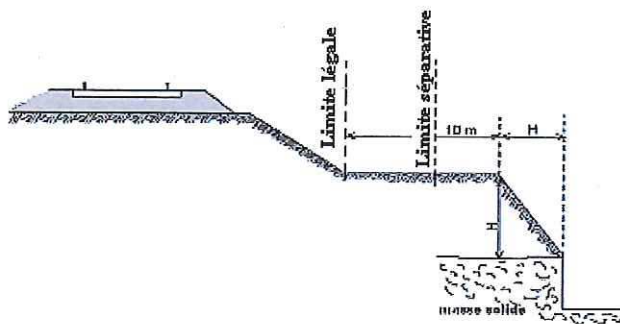


Figure 14

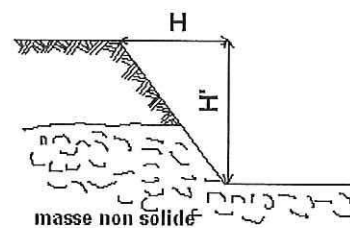


Figure 15

L'exploitation d'une carrière souterraine ne peut être poursuivie que jusqu'à une distance horizontale de 10 mètres des bâtiments et constructions quelconques, des routes et des chemins, etc. Cette distance est augmentée d'un mètre pour chaque mètre de hauteur de l'excavation (figure 16).

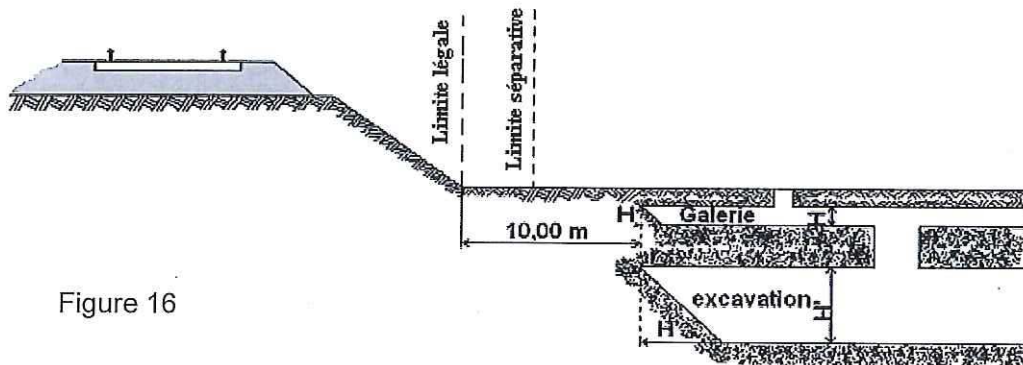


Figure 16

Si l'exploitation d'une carrière à ciel ouvert ou d'une carrière souterraine à proximité du chemin de fer a pour effet de compromettre la solidité de la voie, la SNCF conserve la possibilité d'intervenir pour faire modifier les conditions de cette exploitation ou faire rapporter l'arrêté préfectoral qui l'a autorisée. Il appartient au chef de district d'alerter ses supérieurs et au Directeur d'Etablissement d'intervenir auprès du Préfet.

## 6 – DEPOTS

### Dépôts de matières inflammables :

Les dépôts de matières inflammables ne peuvent être établis à moins de 20 mètres de la limite légale du chemin de fer (figure 17).

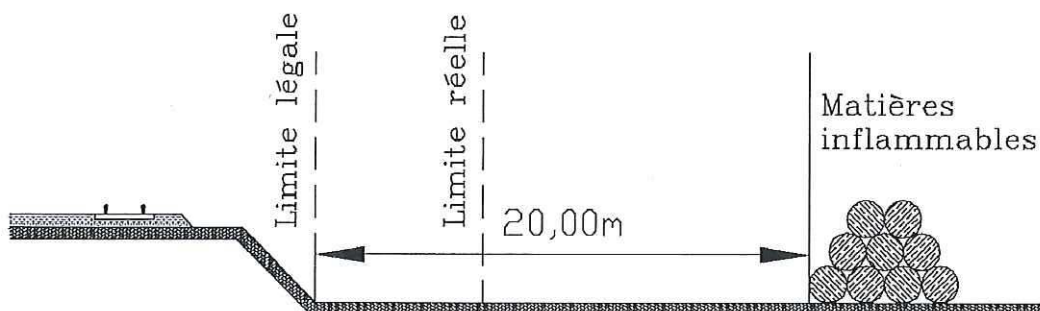


Figure 17

Cette interdiction ne s'applique pas aux dépôts provisoires de récoltes établis pendant le temps la moisson, et, par assimilation, aux dépôts de fumier et de gadoue pendant le laps de temps nécessaire à leur enfouissement.

Les principales matières inflammables sont :

- Les meules de céréales et de pailles diverses ;
- Les fumiers, les dépôts d'ordures et gadoues ;
- Les bois de mine, les bois de sciage, les planches de bois tendre, tels que pin, sapin, peuplier ;
- Les planches de bois dur d'une épaisseur inférieure à 26 mm, les déchets de bois, copeaux et sciures ;
- Les couvertures en chaume ;
- Les broussailles et herbes sèches coupées provenant spontanément du sol et amoncelées ou réunies, etc. ;
- Les hydrocarbures même enfermés dans des réservoirs hermétiquement clos,
- Les dépôts de vieux pneus à l'air libre.

Ne sont pas considérés comme matières inflammables :

- Les couvertures en carton bitumé et sablé ;
- Les bois en grumes, les planches de bois dur d'une épaisseur au moins égale à 26 mm, les poutrelles et chevrons à condition que les dépôts ne contiennent pas de déchets, de sciures, fagots ou autres menus bois.

D'une manière générale, le caractère inflammable des dépôts s'apprécie d'après la consistance physique et non d'après une référence à un règlement ministériel. Cette liste n'a pas pour objet d'être exhaustive.

### Dépôts de matières non-inflammables :

Aucun dépôt de matières non-inflammables ne peut être constitué à moins de 5 mètres de la limite légale du chemin de fer (figure 18), sauf dérogation accordée par le Préfet, préalablement à l'installation du dépôt.

Ces prescriptions sont applicables même dans le cas où il existe un mur séparatif entre le chemin de fer et une propriété riveraine.

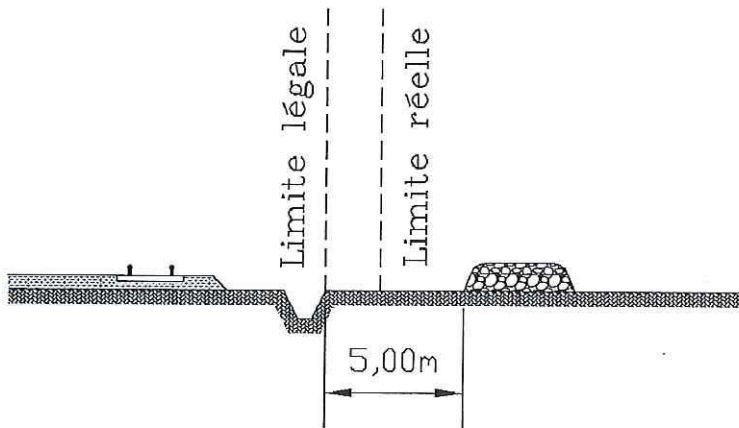


Figure 18

Les dépôts de matières non inflammables peuvent être constitués à la limite réelle du chemin de fer sans dérogation seulement dans le deux cas suivants :

- Si le chemin de fer est en remblai à la condition que la hauteur du dépôt n'excède pas la hauteur du remblai du chemin de fer (figure 19)
- S'il s'agit d'un dépôt temporaire d'engrais ou autres objets nécessaires à la culture des terres.

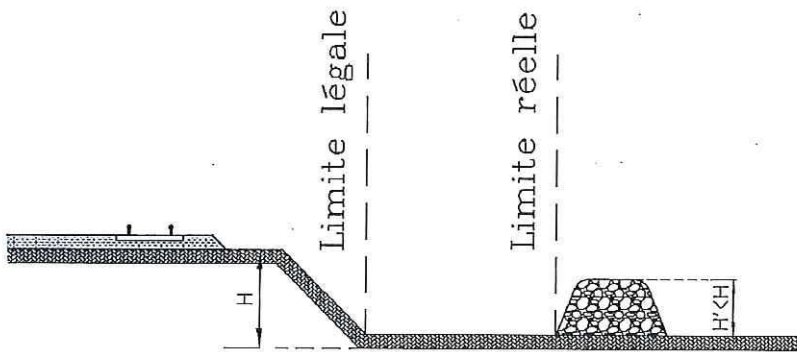


Figure 19



## 7 - SERVITUDES DE VISIBILITE AUX ABORDS DES PASSAGES A NIVEAU

Les propriétés riveraines ou voisines du croisement à niveau d'une voie publique et d'une voie ferrée sont susceptibles d'être frappées de servitudes de visibilité en application du décret-loi du 30 octobre 1935 modifié par la loi du 27 octobre 1942.

Ces servitudes peuvent comporter, suivant les cas :

- l'obligation de supprimer les murs de clôture ou de les remplacer par des grilles, de supprimer les plantations gênantes, de ramener et de tenir le terrain et toute superstructure à un niveau déterminé,
- l'interdiction de bâtir, de placer des clôtures, de remblayer, de planter et de faire des installations au-dessus d'un certain niveau,
- la possibilité, pour l'administration, d'opérer la résection des talus, remblais et tous obstacles naturels, de manière à réaliser des conditions de vues satisfaisantes

Un plan de dégagement soumis à enquête détermine, pour chaque parcelle, la nature des servitudes imposées, lesquelles ouvrent droit à indemnité.

A défaut de plan de dégagement, le DDT soumet à la SNCF, pour avis, les demandes de permis de construire intéressant une certaine zone au voisinage des passages à niveau non gardés.

Cette zone est teintée en gris sur le croquis ci-dessous (figure 20).

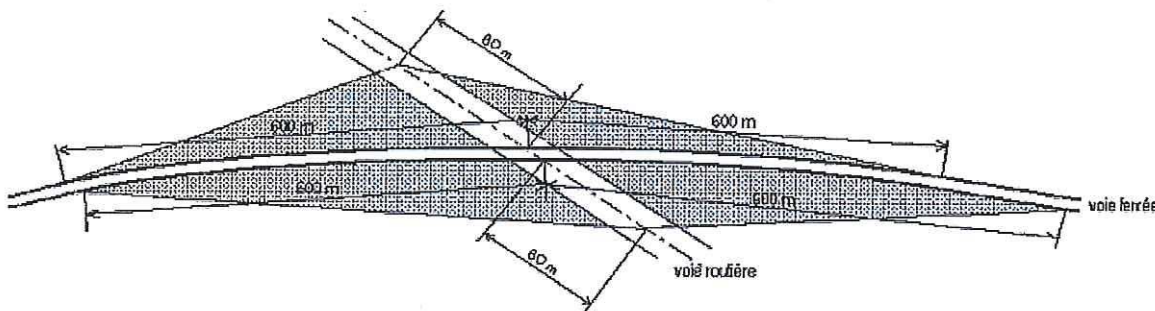


Figure 20

## 2 / PROSPECTS SUSCEPTIBLES D'AFPECTER LE DOMAINE FERROVIAIRE

L'attention des constructeurs est appelée sur le fait qu'au regard de l'application des règlements d'urbanisme, le domaine ferroviaire doit être assimilé, non pas à la voie routière, mais à une propriété privée, sous réserve, le cas échéant, des particularités tenant au régime de la domanialité publique.

Les constructeurs ne peuvent, par conséquent, constituer sur le domaine ferroviaire les prospects qu'ils sont en droit de prendre sur la voie routière. Ils sont tenus de se conformer aux dispositions relatives à l'implantation des bâtiments par rapport aux fonds voisins, telles qu'elles sont prévues par le Plan Local d'Urbanisme (P.L.U), ou à défaut, par le règlement national d'urbanisme. En outre, compte tenu des nécessités du service public du chemin de fer, des prospects ne peuvent grever les emprises ferroviaires que dans la mesure où ils sont compatibles avec l'affectation donnée à ces emprises.

Dès lors, tout constructeur qui envisage d'édifier un bâtiment qui prendrait prospect sur le domaine ferroviaire, doit se rapprocher de la SNCF et, à cet effet, s'adresser au chef de la Direction Déléguée Infrastructure de la Région. La SNCF examine alors si les besoins du service public ne s'opposent pas à la création du prospect demandé. Dans l'affirmative, elle conclut, avec le propriétaire du prospect intéressé, une convention aux termes de laquelle elle accepte, moyennant le versement d'une indemnité, de constituer une servitude de non aedificandi sur la partie du domaine ferroviaire frappé du prospect en cause.

Si cette servitude affecte une zone classée par sa destination dans le domaine public ferroviaire, la convention précitée ne deviendra définitive qu'après l'intervention d'une décision ministérielle ayant pour objet de soustraire cette zone au régime de la domanialité publique.



**ARRETE N° 108 DU 20 MAI 2003**

relatif au classement sonore du réseau ferroviaire dans différentes communes du département de l'Essonne et aux modalités d'isolement acoustique des constructions en découlant.

**Le Préfet de l'Essonne**  
**Officier de la Légion d'Honneur**  
**Officier de l'Ordre National du Mérite**

Vu le code de la construction et de l'habitation, et notamment son article R 111-4-1,  
Vu le code de l'urbanisme,  
Vu la loi n° 92-1444 du 31 décembre 1992 relative à la lutte contre le bruit, et notamment ses articles 13 et 14,  
Vu le décret n° 95-20 pris pour l'application de l'article L 111-11-1 du code de la construction et de l'habitation et relatif aux caractéristiques acoustiques de certains bâtiments autres que d'habitation et de leurs équipements,  
Vu le décret n°95-21 relatif au classement des infrastructures de transports terrestres et modifiant le code de l'urbanisme et le code de la construction et de l'habitation,  
Vu l'arrêté du 9 janvier 1995 relatif à la limitation du bruit dans les établissements d'enseignement,  
Vu l'arrêté du 30 mai 1996 relatif aux modalités de classement des infrastructures de transports terrestres et à l'isolement acoustique des bâtiments d'habitation dans les secteurs affectés par le bruit,  
Vu les études effectuées par la Direction Départementale de l'Équipement de l'Essonne,  
Vu les avis des communes concernées,  
Après consultation de la Régie Autonome des Transports Parisiens (R.A.T.P.) d'une part et de la Société Nationale des Chemins de fer Français (SNCF) d'autre part,  
Après consultation du comité de pilotage relatif au classement sonore des infrastructures de l'Essonne,  
Sur proposition du Secrétaire Général de la préfecture de l'Essonne.

**ARRETE**

**ARTICLE 1**

Les dispositions de l'arrêté du 30 mai 1996 susvisé sont applicables dans le département de l'ESSONNE aux abords du tracé des infrastructures de transports terrestres (réseau ferroviaire et ORLYVAL) conformément à l'article 3 du présent arrêté qui annule l'arrêté préfectoral n° 86.1792 du 6 juin 1986 en ce qu'il concerne le réseau ferroviaire.

## **ARTICLE 2**

Le réseau ferroviaire est classé, vis à vis du bruit, en 5 catégories.

Ce classement est applicable aux infrastructures existantes en service, exploitées par la RATP et la SNCF, conformément aux données de trafics recensées à la date du présent arrêté.

## **ARTICLE 3**

Le tableau suivant indique pour chacune des communes concernées et infrastructures ou tronçons d'infrastructures mentionnés, le classement dans l'une des 5 catégories définies dans l'arrêté du 30 mai 1996 susmentionné, la largeur des secteurs affectés par le bruit de part et d'autre de ces infrastructures, ainsi que le type de tissu urbain.

<b>COMMUNES CONCERNEES</b>	<b>NOM DE L'INFRASTRUCTURE</b>	<b>DELIMITATION DU TRONCON</b>	<b>CATEGORIE DE L'INFRASTRUCTURE</b>	<b>LARGEUR DES SECTEURS AFFECTES PAR LE BRUIT (1)</b>	<b>TYPE DE TISSU (RUE EN « U » OU TISSU OUVERT)</b>
<b>ANGERVILLE</b>	Ligne Paris-Orléans	totalité	1	300 m	Ouvert
<b>ANGERVILLIERS</b>	T.G.V.-Atlantique	totalité	1	300 m	Ouvert
<b>ARPAJON</b>	R.E.R. C4	totalité	3	100 m	Ouvert
<b>ATHIS-MONS</b>	R.E.R. C R.E.R. D4	totalité totalité	1 1	300 m 300 m	Ouvert Ouvert
<b>BALLANCOURT-SUR-ESSONNE</b>	R.E.R. D4	totalité	3	100 m	Ouvert
<b>BAULNE</b>	R.E.R. D4	totalité	3	100 m	Ouvert
<b>BIEVRES</b>	R.E.R. C8	totalité	2	250 m	Ouvert
<b>BOIGNEVILLE</b>	R.E.R. D4	totalité	3	100 m	Ouvert
<b>BOUSSY-SAINT-ANTOINE</b>	R.E.R. D2	totalité	1	300 m	Ouvert
<b>BOUTIGNY-SUR-ESSONNE</b>	R.E.R. D4	totalité	3	100 m	Ouvert
<b>BRETIGNY-SUR-ORGE</b>	R.E.R. C R.E.R. C4 R.E.R. C6	totalité totalité totalité	1 3 1	300 m 100 m 300 m	Ouvert Ouvert Ouvert
<b>BREUILLET</b>	R.E.R. C4	totalité	3	100 m	Ouvert



COMMUNES CONCERNEES	NOM DE L'INFRASTRUCTURE	DELIMITATION DU TRONCON	CATEGORIE DE L'INFRASTRUCTURE	LARGEUR DES SECTEURS AFFECTES PAR LE BRUIT (1)	TYPE DE TISSU (RUE EN « U » OU TISSU OUVERT)
<b>BREUX-JOUY</b>	R.E.R. C4	totalité	3	100 m	Ouvert
<b>BRIERES-LES-SCELLES</b>	R.E.R. C6	totalité	1	300 m	Ouvert
<b>BRIIS-SOUS-FORGES</b>	T.G.V. Atlantique	totalité (hors tunnel)	1	300 m	Ouvert
<b>BRUNOY</b>	R.E.R. D2	totalité	1	300 m	Ouvert
<b>BUNO-BONNEVAUX</b>	R.E.R. D4	totalité	3	100 m	Ouvert
<b>BURES-SUR-YVETTE</b>	R.E.R. B4	totalité	4	30 m	Ouvert
<b>CHALOU-MOULINEUX</b>	Ligne Paris-Orléans	totalité	1	300 m	Ouvert
<b>CHAMARANDE</b>	R.E.R. C6	totalité	1	300 m	Ouvert
<b>CHAMPLAN</b>	R.E.R. C8	totalité	2	250 m	Ouvert
<b>CHEPTAINVILLE</b>	R.E.R. C6	totalité	1	300 m	Ouvert
<b>CHILLY-MAZARIN</b>	R.E.R. C8	totalité	2	250 m	Ouvert
<b>CORBEIL-ESSONNES</b>	R.E.R.-D.4 vallée	totalité	2	250 m	Ouvert
	R.E.R.-D.4 plateau	totalité	2	250 m	Ouvert
	R.E.R. D4 vers Melun	totalité (hors tunnel)	2	250 m	Ouvert
	R.E.R. D4	totalité	3	100 m	Ouvert
<b>LE COUDRAY-MONTCEAUX</b>	R.E.R. D4 vers Melun	totalité	2	250 m	Ouvert
<b>COURCOURONNES</b>	R.E.R. D4 plateau	totalité	2	250 m	Ouvert
<b>CROSNE</b>	R.E.R. D2	totalité	1	300 m	Ouvert
<b>DOURDAN</b>	R.E.R. C4	totalité	3	100 m	Ouvert
	Ligne Paris-Tours	totalité	Non Classée	-	-

COMMUNES CONCERNEES	NOM DE L'INFRASTRUCTURE	DELIMITATION DU TRONCON	CATEGORIE DE L'INFRASTRUCTURE	LARGEUR DES SECTEURS AFFECTES PAR LE BRUIT (1)	TYPE DE TISSU (RUE EN « U » OU TISSU OUVERT)
<b>EGLY</b>	R.E.R. C4	totalité	3	100 m	Ouvert
<b>EPINAY-SOUS-SENART</b>	R.E.R. D2	totalité	1	300 m	Ouvert
<b>EPINAY-SUR-ORGE</b>	R.E.R. C R.E.R. C8	totalité totalité	1 2	300 m 250 m	Ouvert Ouvert
<b>ETAMPES</b>	R.E.R. C6 R.E.R. C6 Ligne Paris-Orléans	segment 4011 segment 4547 totalité	1 4 1	300 m 30 m 300 m	Ouvert Ouvert Ouvert
<b>ETRECHY</b>	R.E.R. C6	totalité	1	300 m	Ouvert
<b>EVRY</b>	R.E.R.-D.4 vallée R.E.R.-D.4 plateau	totalité totalité (hors tunnel)	2 2	250 m 250 m	Ouvert Ouvert
<b>LA FERTE-ALAIS</b>	R.E.R. D4 R.E.R. D4	segment 5404 segment 5406	3 3	100 m 100 m	Ouvert Ouvert
<b>FONTENAY-LE-VICOMTE</b>	R.E.R. D4	totalité	3	100 m	Ouvert
<b>FORGES-LES-BAINS</b>	T.G.V. Atlantique	totalité	1	300 m	Ouvert
<b>GIF-SUR-YVETTE</b>	R.E.R. B4	totalité	4	30 m	Ouvert
<b>GIRONVILLE-SUR-ESSONNE</b>	R.E.R. D4	totalité	3	100 m	Ouvert
<b>GRIGNY</b>	R.E.R. D4 vallée R.E.R. D4 plateau	totalité totalité (hors tunnel)	2 2	250 m 250 m	Ouvert Ouvert
<b>GUIGNEVILLE-SUR-ESSONNE</b>	R.E.R. D4	totalité	3	100 m	Ouvert
<b>GUILLEVAL</b>	Ligne Paris-Orléans	totalité	1	300 m	Ouvert
<b>IGNY</b>	R.E.R. C8	totalité	2	250 m	Ouvert
<b>JANVRY</b>	T.G.V. Atlantique	totalité (hors tunnel)	1	300 m	Ouvert

COMMUNES CONCERNEES	NOM DE L'INFRASTRUCTURE	DELIMITATION DU TRONCON	CATEGORIE DE L'INFRASTRUCTURE	LARGEUR DES SECTEURS AFFECTES PAR LE BRUIT (1)	TYPE DE TISSU (RUE EN « U » OU TISSU OUVERT)
<b>JUVISY-SUR-ORGE</b>	R.E.R. C	totalité	1	300 m	Ouvert
	R.E.R. D4	totalité	2	250 m	Ouvert
<b>LARDY</b>	R.E.R. C6	totalité	1	300 m	Ouvert
<b>LONGJUMEAU</b>	R.E.R. C8	totalité	2	250 m	Ouvert
<b>MAISSE</b>	R.E.R. D4	totalité	3	100 m	Ouvert
<b>MARCOUSSIS</b>	T.G.V. Atlantique	totalité (hors tunnel)	1	300 m	Ouvert
<b>MAROLLES-EN-HUREPOIX</b>	R.E.R. C6	totalité	1	300 m	Ouvert
<b>MASSY</b>	R.E.R. B4	segment Nord	3	100 m	Ouvert
	R.E.R. B4	segment Sud	4	30 m	Ouvert
	R.E.R. C2	totalité	3	100 m	Ouvert
	R.E.R. C8	segment 3562	2	250 m	Ouvert
	R.E.R. C8	segment 3565	2	250 m	Ouvert
	T.G.V. Atlantique	totalité (hors tunnel)	2	250 m	Ouvert
<b>MENNECY</b>	R.E.R. D4	totalité	3	100 m	Ouvert
<b>MONNERVILLE</b>	Ligne Paris-Orléans	totalité	1	300 m	Ouvert
<b>MONTGERON</b>	R.E.R. D2	totalité	1	300 m	Ouvert
	R.E.R. D4	totalité	1	300 m	Ouvert
<b>MORANGIS</b>	R.E.R. C8	totalité	2	250 m	Ouvert
<b>MORIGNY-CHAMPIGNY</b>	R.E.R. C6	totalité	1	300 m	Ouvert
<b>LA NORVILLE</b>	R.E.R. C4	totalité	3	100 m	Ouvert
	R.E.R. C6	totalité	1	300 m	Ouvert
<b>ORMOY</b>	R.E.R. D4	totalité	3	100 m	Ouvert
<b>ORSAY</b>	R.E.R. B4	totalité	4	30 m	Ouvert
<b>PALAISEAU</b>	R.E.R. B4	totalité	4	30 m	Ouvert
	R.E.R. C8	totalité	2	250 m	Ouvert
	T.G.V. Atlantique	totalité (hors tunnel)	1	300 m	Ouvert

COMMUNES CONCERNEES	NOM DE L'INFRASTRUCTURE	DELIMITATION DU TRONCON	CATEGORIE DE L'INFRASTRUCTURE	LARGEUR DES SECTEURS AFFECTES PAR LE BRUIT (1)	TYPE DE TISSU (RUE EN « U » OU TISSU OUVERT)
<b>PARAY-VIEILLE-POSTE</b>	VAL D'ORLY	totalité (hors tunnel)	3	100 m	Ouvert
	R.E.R. C2	totalité	3	100 m	Ouvert
<b>PRUNAY-SUR-ESSONNE</b>	R.E.R. D4	totalité	3	100 m	Ouvert
<b>QUINCY-SOUS-SENART</b>	R.E.R. D2	totalité	1	300 m	Ouvert
<b>RIS-ORANGIS</b>	R.E.R. D4 vallée	totalité	2	250 m	Ouvert
	R.E.R. D4 plateau	totalité (hors tunnel)	2	250 m	Ouvert
<b>ROINVILLE</b>	R.E.R. C4	totalité	3	100 m	Ouvert
<b>SAINT-CHERON</b>	R.E.R. C4	totalité	3	100 m	Ouvert
<b>SAINTE-GENEVIEVE-DES-BOIS</b>	R.E.R. C	totalité	1	300 m	Ouvert
<b>SAINT-GERMAIN-LES-ARPAJON</b>	R.E.R. C4	totalité	3	100 m	Ouvert
	R.E.R. C6	totalité	1	300 m	Ouvert
<b>SAINT-MICHEL-SUR-ORGE</b>	R.E.R. C	totalité	1	300 m	Ouvert
<b>SAINT-VRAIN</b>	R.E.R. C6	totalité	1	300 m	Ouvert
<b>SAVIGNY-SUR-ORGE</b>	R.E.R. C	totalité	1	300 m	Ouvert
	R.E.R. C8	totalité	2	250 m	Ouvert
<b>SERMAISE</b>	R.E.R. C4	totalité	3	100 m	Ouvert
<b>VARENNES-JARCY</b>	R.E.R. D2	totalité	1	300 m	Ouvert
<b>VAUGRIGNEUSE</b>	T.G.V. Atlantique	totalité	1	300 m	Ouvert
<b>VERRIERES-LE-BUISSON</b>	T.G.V. Atlantique	totalité (hors tunnel)	2	250 m	Ouvert

COMMUNES CONCERNEES	NOM DE L'INFRASTRUCTURE	DELIMITATION DU TRONCON	CATEGORIE DE L'INFRASTRUCTURE	LARGEUR DES SECTEURS AFFECTES PAR LE BRUIT (1)	TYPE DE TISSU (RUE EN « U » OU TISSU OUVERT)
VIGNEUX-SUR-SEINE	R.E.R. D4	totalité	1	300 m	Ouvert
	R.E.R. D2	totalité	1	300 m	Ouvert
VILLABE	R.E.R. D4 vers Melun	totalité	2	250 m	Ouvert
	R.E.R. D4	totalité	3	100 m	Ouvert
VILLEBON-SUR-YVETTE	T.G.V. Atlantique	totalité (hors tunnel)	1	300 m	Ouvert
VILLEMORISSON-SUR-ORGE	R.E.R. C	totalité	1	300 m	Ouvert
VIRY-CHATILLON	R.E.R. C	totalité	1	300 m	Ouvert
	R.E.R. D4	totalité	2	250 m	Ouvert
WISSOUS	R.E.R. C2	totalité	3	100 m	Ouvert
	VAL D'ORLY	totalité	3	100 m	Ouvert
YERRES	T.G.V. Sud-Est	totalité (hors tunnel)	1	300 m	Ouvert
	R.E.R. D2	totalité	1	300 m	Ouvert

(1) La largeur des secteurs affectés par le bruit correspond à la distance mentionnée dans le tableau ci-dessus, comptée de part et d'autre de l'infrastructure.

- pour les infrastructures routières, à partir du bord extérieur de la chaussée la plus proche,
- pour les infrastructures ferroviaires, à partir du bord du rail extérieur de la voie la plus proche.

#### **ARTICLE 4**

Les bâtiments à construire dans les secteurs affectés par le bruit mentionnés à l'article 3 doivent présenter un isolement acoustique minimum contre les bruits extérieurs conformément aux décrets 95-20 et 95-21 susvisés.

Pour les bâtiments d'habitation, l'isolement acoustique minimum est déterminé selon les articles 5 à 9 de l'arrêté du 30 mai 1996 susvisé.

Pour les bâtiments d'enseignement, l'isolement acoustique minimum est déterminé selon les articles 5 et 8 de l'arrêté du 9 janvier 1995 susvisé.

Des copies des arrêtés du 9 janvier 1995 et du 30 mai 1996 ainsi que des décrets 95-20 et 95-21 sont annexées au présent arrêté (annexe 1)

## **ARTICLE 5**

Les niveaux sonores que les constructeurs sont tenus de prendre en compte pour la construction des bâtiments inclus dans les secteurs affectés par le bruit définis à l'article 3 sont :

<b>Catégorie</b>	<b>Niveau sonore au point de référence, en période diurne (en dB(A))</b>	<b>Niveau sonore au point de référence, en période nocturne (en dB(A))</b>
1	83	78
2	79	74
3	73	68
4	68	63
5	63	58

## **ARTICLE 6**

Les maires devront faire figurer dans les documents d'urbanisme de leur commune, les dispositions du présent arrêté et reporter dans les plans d'urbanisme les secteurs affectés par le bruit au voisinage des infrastructures du réseau ferroviaire concernées. Conformément aux dispositions du code de l'urbanisme, les dispositions du présent arrêté seront prises en compte pour la délivrance des certificats d'urbanisme et des permis de construire.

Le présent arrêté fait l'objet d'une mention au recueil des actes administratifs de l'Etat dans le département ainsi que dans deux journaux régionaux ou locaux diffusés dans le département.

## **ARTICLE 7**

Le présent arrêté est applicable, à compter de sa publication au recueil des actes administratifs du département de l'Essonne, et de son affichage dans les mairies des communes suivantes :

ANGERVILLE, ANGERVILLIERS, ARPAJON, ATHIS-MONS, BALLANCOURT-SUR-ESSONNE, BAULNE, BIEVRES, BOIGNEVILLE, BOUSSY-SAINT-ANTOINE, BOUTIGNY-SUR-ESSONNE, BRETIGNY-SUR-ORGE, BREUILLET, BREUX-JOUY, BRIERES-LES-SCELLES, BRIIS-SOUS-FORGES, BRUNOY, BUNO-BONNEVAUX, BURES-SUR-YVETTE, CHALOU-MOULINEUX, CHAMARANDE, CHAMPLAN, CHEPTAINVILLE, CHILLY-MAZARIN, CORBEIL-ESSONNES, LE COUDRAY-MONTCEAUX, COURCOURONNES, CROSNE, DOURDAN, EGLY, EPINAY-SOUS-SENART, EPINAY-SUR-ORGE, ETAMPES, ETRECHY, EVRY, LA FERTE-ALAIS, FONTENAY-LE-VICOMTE, FORGES-LES-BAINS, GIF-SUR-YVETTE, GIRONVILLE-SUR-ESSONNE, GRIGNY, GUIGNEVILLE-SUR-ESSONNE, GUILLERVAL, IGNY, JANVRY, JUVISY-SUR-ORGE, LARDY, LONGJUMEAU, MAISSE, MARCOUSSIS, MAROLLES-EN-HUREPOIX, MASSY, MENNECY, MONNERVILLE, MONTGERON, MORANGIS, MORIGNY-CHAMPIGNY, LA NORVILLE, ORMOY, ORSAY, PALAISEAU, PARAY-VIEILLE-POSTE, PRUNAY-SUR-ESSONNE, QUINCY-SOUS-SENART, RIS-ORANGIS, ROINVILLE, SAINT-CHERON, SAINTE-GENEVIEVE-DES-BOIS, SAINT-GERMAIN-LES-ARPAJON, SAINT-MICHEL-SUR-ORGE, SAINT-VRAIN, SAVIGNY-SUR-ORGE, SERMAISE, VARENNES-JARCY, VAUGRIGNEUSE, VERRIERES-LE-BUISSON, VIGNEUX-SUR-SEINE, VILLABE, VILLEBON-SUR-YVETTE, VILLEMORISSON-SUR-ORGE, VIRY-CHATILLON, WISSOUS, YERRES.



## **ARTICLE 8**

Le présent arrêté sera mis à la disposition du public dans les lieux suivants :

- Préfecture de l'ESSONNE, Direction de la Coordination et des Actions Interministérielles, boulevard de France,  
91010 EVRY CEDEX.
- Sous-Préfecture d'EVRY, 7 rue Lafayette, 91108 - CORBEIL-ESSONNES CEDEX
- Sous-Préfecture d'ETAMPES, 4 rue Van Loo, 91152 ETAMPES CEDEX
- Sous-Préfecture de PALAISEAU, Avenue du Général de Gaulle, 91125 - PALAISEAU CEDEX
- Direction Départementale de l'Equipement de l'Essonne,  
Services SEPT et SAJUE, Boulevard de France, 91012 - EVRY CEDEX  
Service d'Aménagement Territorial Nord, 22 avenue du 8 mai 1945,  
91125 - PALAISEAU CEDEX  
Service d'Aménagement Territorial Sud, 25 route d'Egly, 91290 - ARPAJON

et dans toutes les mairies des communes concernées mentionnées à l'article 7 ci-dessus, où une copie doit être affichée pendant un mois minimum.

## **ARTICLE 9**

Monsieur le Secrétaire Général de la Préfecture de l'Essonne, Messieurs les Sous-Préfets, chargés des Arrondissements d'EVRY, d'ETAMPES et de PALAISEAU, Mesdames et Messieurs les Maires des communes concernées, Monsieur le Directeur Départemental de l'Equipement de l'Essonne, sont chargés, chacun en ce qui le concerne, de l'exécution du présent arrêté.

LE PREFET,  
Signé : Denis PRIEUR

Les documents annexés sont consultables aux lieux mentionnés à l'article 8 du présent arrêté.

Arpajon

**GARES & CONNEXIONS / SNCF PROXIMITES – TRANSILIEN**  
DIRECTION DELEGUEE DES GARES TRANSILIENNES  
34 rue du commandant Mouchotte 75014 PARIS  
TÉL. : +33 (0)1 85 56 80 01 - FAX : +33 (0)1 85 56 83 13



Monsieur Bernard Sprotti  
Président de la Communauté de  
Communes de l'Arpajonnais  
18 rue de Saint-Arnoult  
91340 OLLAINVILLE

Paris le 12 août 2014

Monsieur le Président,

Sur initiative conjointe de l'AMIF et de SNCF, vous avez été convié le 27 juin dernier à la première présentation du projet « La gare de demain : tiers lieux pour une mobilité choisie ». Afin de vous procurer un niveau d'information satisfaisant, vous trouverez ci-joint un exemplaire papier de la présentation diffusée aux participants.

Depuis plusieurs mois, SNCF travaille à la création d'un réseau de tiers lieux sur ses gares franciliennes à destination du million d'actifs résidant en deuxième couronne et qui va travailler à Paris et en première couronne moyennant 2h20 de transport par jour ; ce réseau de tiers lieu se définit comme un réseau d'espaces professionnels de télétravail situés sur les gares proches du domicile des actifs.

Chaque jour de la semaine travaillé dans un tel lieu peut leur permettre en effet d'économiser 2h de transport, l'équivalent d'un jour de congé par mois. Pour les employeurs, l'amélioration de la productivité telle qu'elle peut être constatée pour les télétravailleurs est de l'ordre de 10 à 20%.

Si 10% de ces actifs résidents de la deuxième couronne, pouvaient travailler en tiers lieu, un à deux jours par semaine, cela permettrait à moyen terme d'écarter la pointe et de donner à tous les voyageurs les conditions de transport du mercredi, bien connues de ces actifs.

En deuxième couronne, quelques 42 intercommunalités, dont celle que vous présidez, totalisent 70% des actifs résidents allant travailler à Paris et en première couronne, et 95% des clients montant dans les trains, quel qu'en soit le motif. Dans ces 42 intercommunalités, nous sommes en mesure, en général, d'offrir un foncier d'accueil en sursol sur un certain nombre de parkings des gares. En outre, pour des raisons évidentes, nous avons inscrit dans l'appel à manifestation d'intérêt la possibilité d'utiliser des bureaux vides pourvu qu'ils soient localisés tout près des gares et dimensionnés en cohérence avec le potentiel d'utilisateurs

Dans cet esprit, SNCF-Gares&Connexions a lancé en février dernier un appel à manifestation d'intérêt auprès d'investisseurs et opérateurs de tels lieux. 4 candidats sérieux ont répondu. Nous visons dans un premier temps une ouverture d'une douzaine de sites à l'horizon 2016/2017 répartis dans les 4 départements de deuxième couronne. Un système de réservation commun permettra d'assurer dans l'ensemble de ces lieux l'information sur la disponibilité et la réservation des postes et salles de réunion, en temps réel.

L'implantation de ces tiers lieux pourrait être l'occasion de localiser, à côté ou dans les tiers lieux, des développements économiques complémentaires et des services adaptés aux futurs utilisateurs de ces espaces.


Aussi, nous vous proposons de vous présenter ce projet et ses développements corrélés lors d'une nouvelle présentation le 9 octobre prochain à partir de 9h, dans les locaux de SNCF Transilien au 34, rue du commandant Mouchotte à Paris.

D'ici là, Jean-Michel Vincent, porteur du projet et moi-même sommes à votre disposition pour de plus amples informations.

Nous vous prions de croire, Monsieur le Président, à l'assurance de notre considération distinguée.

Le Directeur

Jacques Peynot

p.o. 

PORFIRIO Vincent

Région SNCF : 34 PARIS RIVE GAUCHE

Département : 91 Essonne

Commune : 9102

**DESIGNATION DES PARCELLES**

Préfixe	Section	N° de plan	Code voie	Lieu-dit	Cont. en m <sup>2</sup>
	AH	0125	B015	LA FOSSE AUX BOEUFs EST	9 093
	AI	0542	B028	POR D ETAMPES EST	10 148
	AK	0185	0370	D'EGLY	423
	AK	0186	0370	D'EGLY	3 082
	AK	0423	0370	D'EGLY	24
	AK	0437	0370	D'EGLY	2 500
	AK	0437	0370	D'EGLY	20 461



Liberté • Égalité • Fraternité

RÉPUBLIQUE FRANÇAISE

PRÉFET DE LA RÉGION D'ILE-DE-FRANCE

COMMISSION RÉGIONALE DES  
FAIRES CULTURELLES  
SERVICE RÉGIONAL DE L'ARCHÉOLOGIE

**ARRETE n° 2013-078**

définissant sur le territoire de la commune de :  
Arpajon (Essonne),  
des zones et seuils d'emprise de certains travaux  
susceptibles d'être soumis à des mesures d'archéologie  
préventive

**Le Préfet de la Région d'Ile-de-France, Préfet de Paris  
Commandeur de la Légion d'Honneur, Commandeur dans l'Ordre National du Mérite**

VU le Code du patrimoine, et notamment le titre II du livre V ;

VU le Code de l'urbanisme ;

VU l'avis rendu par la Commission interrégionale de la recherche archéologique du Centre-Nord en date du 12-14 décembre 2011 ;

CONSIDERANT qu'il existe des informations scientifiques conduisant à envisager la présence d'éléments du patrimoine archéologique sur le territoire de la commune concernée (Arpajon, Essonne) ; que dans ces conditions, et afin de permettre la mise en oeuvre de mesures de détection et, le cas échéant, de conservation et de sauvegarde par l'étude scientifique, il y a lieu de définir sur le territoire de cette commune des zones pour lesquelles certains projets de travaux seront soumis à l'examen préalable des services de l'État ; qu'en outre, il convient de définir des seuils d'emprise au sol des travaux affectant le sous-sol, à partir desquels certains projets de travaux seront également soumis à l'examen préalable des services de l'Etat ;

## ARRETE

Article 1 : les travaux dont la réalisation est subordonnée à un permis ou à une autorisation mentionnés à l'article R523-4 du Code du patrimoine susvisé, ne peuvent être entrepris qu'après examen des dossiers et, le cas échéant, après accomplissement des mesures de détection, de conservation ou de sauvegarde par l'étude scientifique telles que définies par l'article L522-1 du livre V du Code du patrimoine, lorsqu'ils sont effectués, même en partie, dans une des zones dont la liste suit et délimitées sur la carte annexée au présent arrêté.

Sans limite de seuil :

- 1145 Bourg ancien et abords (agglomération gallo-romaine, nécropole et voie, habitat médiéval et moderne)


Article 2 : pour le reste du territoire de la commune concernée (Arpajon), les travaux dont la réalisation est subordonnée à un permis ou à une autorisation mentionnés à l'article R523-4 du Code du patrimoine susvisé, ne peuvent être entrepris qu'après examen des dossiers et, le cas échéant, après accomplissement des mesures de détection, de conservation ou de sauvegarde par l'étude scientifique telles que définies par l'article L522-1 du livre V du Code du patrimoine, lorsqu'ils portent sur des emprises au sol supérieures à 5000 m<sup>2</sup>.

Article 3 : lorsque des travaux sont susceptibles d'être soumis à des mesures d'archéologie préventive en application des dispositions des articles 1 et 2 ci-dessus, un exemplaire complet du dossier y afférent est transmis pour examen au Préfet de la région Ile-de-France (DRAC - Service régional de l'archéologie).

Article 4 : la Directrice régionale des affaires culturelles est chargée de l'exécution du présent arrêté qui sera adressé à la Préfecture du département (Essonne), aux fins de publication au recueil des actes administratifs conformément à l'article R523-6, et transmis aux maires des communes intéressées. Il fait l'objet d'un affichage en mairie (Arpajon), pendant un mois à compter du jour de sa réception. Il est tenu à la disposition du public dans les préfectures et dans les mairies.

Fait à Paris, le 09 SEP. 2013

Le Préfet de la Région d'Ile-de-France  
Préfet de Paris

  
Jean DAUBIGNY



**ARRETE PREFECTORAL NO 010082 DU 1ER FEVRIER 2001 MODIFIE  
PAR L'ARRETE PREFECTORAL NO 010108 DU 9 FEVRIER 2001**

Le Préfet de l'Essonne, Officier de la Légion d'Honneur

Vu le Code de la Santé Publique et notamment ses articles L 1334.5 et R 32.8 à R 32.12,

Vu l'arrêté ministériel du 12 juillet 1999 fixant le modèle de la note d'information à joindre à un état des risques d'accessibilité au plomb révélant la présence de revêtements contenant du plomb pris pour l'application de l'article R 32.12 du Code de la Santé Publique,

Vu la circulaire DGS/VS3 n° 99/533 UHC/QC/18 n° 99-58 du 30 août 1999 relative à la mise en oeuvre et au financement des mesures d'urgence sur le saturnisme,

Vu la circulaire interministérielle DGS/SD7C/2001/27 et UHC/QC/1 n° 2001 du 16 janvier 2001 relative aux états des risques d'accessibilité au plomb réalisés en application de l'article L. 1334-5 de la loi du 29 juillet 1998 d'orientation relative à la lutte contre les exclusions ;

Vu l'avis du Conseil Départemental d'Hygiène émis au cours de sa séance du 15 janvier 2001,

Vu l'avis de chaque Conseil Municipal des communes du département de l'Essonne,

Considérant qu'il est souhaitable, en raison des cas de saturnisme survenus dans l'Essonne, que les acheteurs d'immeubles d'habitation soient informés de la présence de peintures au plomb afin qu'ils intègrent ce risque dans la gestion de leur bien,

Sur proposition du Secrétaire Général de l'Essonne.

Arrête

Article 1er : L'ensemble du département de l'Essonne est classé zone à risque d'exposition au plomb.

Article 2 : Un état des risques d'accessibilité au plomb doit être annexé à toute promesse unilatérale de vente ou d'achat, à tout contrat réalisant ou constatant la vente d'un immeuble affecté en tout ou partie à l'habitation, construit avant le 1er janvier 1948. Cet état doit avoir été établi depuis

moins d'un an à la date de la promesse de vente ou d'achat ou du contrat susvisé.

«Il est réalisé selon les modalités décrites dans le "guide méthodologique pour la réalisation de l'état des risques d'accessibilité au plomb" - annexé au présent arrêté modificatif -, réalisé conjointement par la direction générale de la Santé du ministère de l'Emploi et de la Solidarité et la direction générale de l'Urbanisme de la Construction et de l'Habitat du ministère de l'Équipement, des Transports et du Logement».

Article 3 : Une note d'information, conforme au modèle pris par arrêté ministériel, doit être annexée à tout état des risques d'accessibilité, lorsque celui-ci révèle la présence de revêtements contenant du plomb.

Article 4 : Aucune clause d'exonération de la garantie des vices cachés ne peut être stipulée à raison des vices constitués par l'accessibilité au plomb si l'état des risques d'accessibilité au plomb n'est pas annexé aux actes susvisés.

Article 5 : Lorsque l'état des risques révèle la présence de revêtements contenant du plomb, il doit être communiqué sans délai par le propriétaire aux occupants de l'immeuble.

Article 6 : Lorsque l'état des risques révèle une accessibilité au plomb au sens de l'article R. 32-2 du code de la santé publique, le vendeur ou son mandataire en transmet sans délai copie au Préfet, Direction départementale des affaires sanitaires et sociales.

Article 7 : « Le présent arrêté sera affiché à la mairie de chaque commune de l'Essonne à partir du 12 février 2001, et pour une durée minimale d'un mois.

Les prescriptions des articles 2 à 6 entreront en application à compter du 2 mai 2001».

Article 8 : Monsieur le Secrétaire Général de la Préfecture, Messieurs les Sous-Préfets, Monsieur le Directeur Départemental des Affaires Sanitaires et Sociales, -Monsieur le Directeur Départemental de l'Équipement, Mesdames et Messieurs les Maires sont chargés, chacun en ce qui le concerne, de l'exécution du présent arrêté qui sera publié au recueil des actes administratifs de la préfecture de l'Essonne.

# Servitude A4

*Servitude de passage dans le lit  
ou sur les berges de cours d'eau non domaniaux*



Ressources, territoires, habitats et logement  
Énergie et climat  
Prévention des risques  
Développement durable  
Infrastructures, transports et mer

**Présent  
pour  
l'avenir**



Credit photo : Fabien Léonard

Ministère de l'Écologie, du Développement durable,  
des Transports et du Logement

[www.developpement-durable.gouv.fr](http://www.developpement-durable.gouv.fr)

# SERVITUDES DE TYPE A4

## SERVITUDES DE PASSAGE POUR PERMETTRE LA GESTION DE LA RESSOURCE EN EAU

Servitudes reportées en annexe de l'article R. 126-1 du Code de l'urbanisme dans les rubriques :

- I - Servitudes relatives à la conservation du patrimoine
- A - Patrimoine naturel
- c) Eaux

## 1 - Fondements juridiques

### 1.1 - Définition

Il s'agit de servitudes de passage :

- au sens des articles L. 151-37-1 et R. 152-29 du Code rural, c'est-à-dire « permettant l'exécution des travaux, l'exploitation et l'entretien des ouvrages ainsi que le passage sur les propriétés privées des fonctionnaires et agents chargés de la surveillance, des entrepreneurs ou ouvriers, ainsi que des engins mécaniques strictement nécessaires à la réalisation des opérations ».
- et instaurées dans le cadre de la gestion des eaux, domaniales ou non, pour permettre « l'exécution et l'exploitation de tous travaux, actions, ouvrages ou installations présentant un caractère d'intérêt général ou d'urgence » et visant les compétences mentionnées à l'article L. 211-7 (I) - alinéas 1° à 12 du Code de l'environnement.

### 1.2 - Références législatives et réglementaires

Il convient de distinguer deux catégories de servitudes de passage en matière de gestion de la ressource eau :

a) Les servitudes de passage instaurées sur le fondement des articles :

- L. 211-7 (I) du Code de l'environnement,
- L. 151-37-1 et R. 152-29 à R. 152-35 du Code rural.

b) Les anciennes servitudes dites « de libre passage des engins d'entretien dans le lit ou sur les berges des cours d'eau non domaniaux » :

Anciens textes régissant la servitude :

- décret n°59-96 du 7 janvier 1959 relatif aux servitudes de libre passage sur les berges des cours d'eau non navigables ni flottables,
- décret n°60-419 du 25 avril 1960 fixant les conditions d'application du décret n°59-96 du 7 janvier 1959.

Textes en vigueur régissant la servitude :



- **article L. 211-7 (IV) du Code de l'environnement** conférant aux servitudes instaurées en application du décret n°59-96 du 7 janvier 1959 valeur de servitudes au sens de l'article L. 151-37-1 du code rural, sous réserve des décisions de justice passées en force de chose jugée.
- **article L. 151-37-1 et articles R. 152-29 à R. 152-35 du Code rural.**

### 1.3 - Bénéficiaires et gestionnaires

Catégories de servitudes	Bénéficiaires	Gestionnaires
Servitudes de passage au titre de l'article L. 211-7 (I) du Code de l'environnement	- les collectivités territoriales, - leurs groupements, - les syndicats mixtes créés en application de l'article L. 5721-2 du Code général des collectivités locales, - l'établissement public Voies navigables de France (VNF), - l'État.	
Servitudes de libre passage des engins d'entretien dans le lit ou sur les berges des cours d'eau non domaniaux au titre de l'article L. 211-7 (IV) du Code de l'environnement	- les riverains, propriétaires du lit et des berges, - le Préfet.	- le Préfet.

### 1.4 - Procédure d'instauration, de modification ou de suppression

(art. L. 151-37-1 et R. 152-30 à R. 152-33 du Code rural)

#### ▪ Procédure d'instauration :

Les servitudes de passage instaurées au titre de l'article L. 211-7 (I) du Code de l'environnement sont instaurées :

- après **enquête publique**,
- sur la base d'un dossier comportant :

- la liste des parcelles et, le cas échéant, des cours d'eau ou sections de cours d'eau pour lesquels l'institution de la servitude est demandée (cours d'eau domaniaux ou non),
- les plans correspondants,
- la liste des propriétaires dont les terrains sont susceptibles d'être affectés par la servitude,
- une note détaillant notamment l'assiette de la servitude en tenant compte de la configuration des lieux et en indiquant les clôtures, arbres et arbustes dont la suppression est nécessaire.

- et par arrêté préfectoral.

Les anciennes servitudes instaurées en application du décret n°59-96 ont été instaurées :

- par **arrêté préfectoral** selon les dispositions du décret n°60-419 du 25 avril 1960,
- les pièces prévues au dossier d'enquête publique préalable étaient les suivantes :

- une notice explicative,
- le projet de liste des cours d'eau et sections de cours d'eau dont les riverains sont tenus de supporter la servitude de passage,
- le projet d'arrêté préfectoral approuvant cette liste,
- une carte du tracé de chacun de ces cours d'eau et chacune de ces sections,
- la liste des endroits où la largeur maximale de 4 mètres pourra être étendue en cas d'obstacle fixe au passage des engins mécaniques. A chacun de ces endroits est indiqué, de façon précise, la longueur et la largeur de la zone soumise à la servitude avec plan sommaire à l'appui.

**Il ne peut plus être instauré de servitudes de passage sur ces fondements.**

En revanche, ces anciennes servitudes peuvent être modifiées et supprimées comme décrit ci-dessous.

▪ **Procédure de modification :**

Dans les conditions prévues pour l'institution des servitudes de passage au titre de l'article L. 211-7 (I) :

- après **enquête publique**,
- et par **arrêté préfectoral**.

Les pièces à joindre à la demande sont les suivantes :

- une notice explicative de la modification,
- la liste des parcelles et, le cas échéant, des cours d'eau ou des sections de cours d'eau pour lesquels la modification est demandée, ainsi que les plans correspondants,
- la liste des propriétaires concernés par la modification,
- une note détaillant notamment l'assiette de la modification en faisant apparaître précisément la configuration des lieux, notamment les obstacles fixes à contourner et ceux qui devront être supprimés (clôtures, arbres et arbustes).

▪ **Procédure de suppression :**

Par **arrêté préfectoral**.

## 1.5 - Logique d'établissement

### 1.5.1 - Les générateurs

a) S'agissant des servitudes fondées sur l'article L. 211-7- (I) du Code de l'environnement :

Travaux, ouvrages, installations, cours d'eau, canal, lac ou plan d'eau, y compris les accès à ce cours d'eau, à ce canal, à ce lac ou à ce plan d'eau.

b) S'agissant des anciennes servitudes fondées sur le décret n° 59-96 :

Cours d'eau ou section de cours d'eau non domanial dont la liste est fixée par l'arrêté préfectoral instaurant ou modifiant la servitude.

### 1.5.2 - Les assiettes

a) S'agissant des servitudes fondées sur l'article L. 211-7- (I) du Code de l'environnement :

**Une largeur maximale de 6 mètres** (art. R. 152-29 du Code rural).

Pour les cours d'eau, cette distance est mesurée par rapport à la rive.

Lorsque la configuration des lieux ou la présence d'un obstacle fixe l'exigent pour permettre le passage des engins mécaniques, cette largeur peut être étendue dans la limite de 6 mètres comptés à partir de cet obstacle.

b) S'agissant des anciennes servitudes fondées sur le décret n° 59-96 :

- le lit du cours d'eau
- ainsi que ses berges, soit une bande de terrain :



- d'une largeur maximale de 4 mètres, pouvant être portée à 6 mètres par arrêté modificatif sur la base des nouveaux textes de référence (art. R. 152-29 du Code rural),
- mesurée à partir de la rive du cours d'eau ou à partir d'un éventuel obstacle fixe au passage des engins mécaniques, en respectant autant que possible les arbres et plantations existants,
- délimitée éventuellement par une liste de parcelles.

## 2 - Bases méthodologiques de numérisation

### 2.1 - Définition géométrique

#### 2.1.1 - Les générateurs

Le générateur est l'axe du cours d'eau (le lit). Lorsque la représentation devient zonale du fait d'une plus grande largeur, on prend en compte les limites de surface (les berges) comme génératrices de la servitude.

Méthode : identifier le cours d'eau par un repérage visuel en le découpant en tronçons linéaires et surfaciques.

#### 2.1.2 - Les assiettes

L'assiette est l'objet surfacique représentant la zone de passage, déterminé par processus géométrique (zone tampon engendrée par le générateur).

Prendre en compte certains découpages particuliers d'assiette dans certaines zones lorsque le document réglementaire l'impose (texte et/ou cartographie associée).

### 2.2 - Référentiels géographiques et niveau de précision

Référentiels : La construction graphique du générateur et de l'assiette peut s'établir préférentiellement à partir du référentiel à grande échelle (couche hydrographie de la BDTopo complétée par la géométrie de la BD Carthage).

Scan25 ou référentiel à grande échelle (topographique ou parcellaire)

Précision : Échelle de saisie maximale, le cadastre  
Échelle de saisie minimale, le 1/25000  
Métrique ou déca-métrique suivant le référentiel.

## 3 - Numérisation et intégration

### 3.1 - Numérisation dans MapInfo

#### 3.1.1 - Préalable

Télécharger à partir du site du CNIG (<http://www.cnig.gouv.fr/Front/index.php?RID=142>) les tables Mapinfo prêtes à l'emploi :

- les assiettes et générateurs des servitudes ([télécharger](#)),
- les actes, servitudes et gestionnaires ([télécharger](#)),
- les catégories de servitude, mode de saisie de la géométrie, nature de l'acte, type de la décision ([télécharger](#)).

#### 3.1.2 - Saisie de l'acte

Ouvrir le fichier modèle XX\_ACT.tab puis l'enregistrer sous le nom **A4\_ACT.tab**.

Saisir les données alphanumériques liées aux actes conformément aux consignes de saisie figurant au **chapitre 2** du document *Structure des modèles mapinfo.odt*.

#### 3.1.3 - Numérisation du générateur

##### ▪ Recommandations :

Privilégier :

- la numérisation au niveau départementale et non à la commune (un cours d'eau traverse généralement plusieurs communes d'un point a vers un point b),
- la numérisation à partir de la Bd Topo (couche hydrographie).

##### ▪ Précisions liées à GéoSUP :

2 types de générateur sont possibles pour une sup A4 :

- une polyligne : correspondant au tracé d'un cours de type linéaire (ex. : un ruisseau),
- un polygone : correspondant au tracé d'un cours de type surfacique (ex. : un fleuve, un lac).

Remarque :

Plusieurs générateurs et types de générateur sont possibles pour une même servitude A4 (ex. : un ruisseau et son lac).

##### ▪ Numérisation :

Ouvrir le fichier XX\_SUP\_GEN.tab puis l'enregistrer sous le nom **A4\_SUP\_GEN.tab**.

Si le générateur est de type linéaire :

- dessiner le cours d'eau à l'aide de l'outil polyligne  (trait continu, couleur noir, épaisseur 1 pixel).

Si le générateur est de type surfacique :

- dessiner le cours d'eau à l'aide de l'outil polygone  (trame transparente, ligne continu, épaisseur 1 pixel).

Si plusieurs générateurs sont associés à une même servitude :

- dessiner les différents générateurs à l'aide des outils précédemment cités puis assembler les en utilisant l'option Objets / Assembler. Penser ensuite à compacter la table MapInfo.

Remarque :

Ne pas assembler des générateurs de types différents (ex. : une ligne avec une surface). Les générateurs assemblés doivent être similaires pour pouvoir être importés dans GéoSup.

#### ▪ Saisie des données alphanumériques associées :

Saisir les données alphanumériques liées à la création du générateur conformément aux consignes de saisie figurant au **chapitre 3** du document *Structure des modèles mapinfo.odt*.

Important :

Si plusieurs générateurs sont associés à une même servitude le champ NOM\_SUP devra être saisi de façon similaire pour tous les objets créés. En revanche le champ NOM\_GEN devra être saisi de façon distinct.

Pour différencier le type de représentation graphique du générateur dans GéoSup, le champ CODE\_CAT doit être alimenté par un code :

- **A4** pour la conservation des eaux.

### 3.1.4 - Création de l'assiette

#### ▪ Précisions liées à GéoSUP :


1 seuls type d'assiette est possible pour une sup A4 :

- une surface : correspondant à la zone de protection relative à la conservation des eaux.

#### ▪ Numérisation :

L'assiette est une zone de protection relative à la conservation des eaux :

- ouvrir le fichier XX\_ASS.tab puis l'enregistrer sous le nom **A4\_ASS.tab**.

- dessiner la zone de protection à l'aide de l'outil polygone  (trame transparente, ligne continu, épaisseur 1 pixel)

Si plusieurs assiettes sont associés à une même servitude :

- dessiner les différentes assiettes à l'aide des méthodes précédemment citées puis assembler les en utilisant l'option Objets / Assembler. Penser ensuite à compacter la table MapInfo.

▪ **Saisie des données alphanumériques associées :**

Saisir les données alphanumériques liées aux générateurs conformément aux consignes de saisie figurant au **chapitre 4** du document *Structure des modèles mapinfo.odt*.

Important :

Pour différencier le type de représentation graphique du générateur dans GéoSup (inscrit ou classé), le champ CODE\_CAT doit être alimenté par un code :

- **A4** pour la conservation des eaux.

Pour différencier le type d'assiette dans GéoSup (zone de protection), le champ TYPE\_ASS doit être en adéquation avec le type de catégorie saisi dans le champ CODE\_CAT :

- pour la catégorie **A4 - conservation des eaux** le champ **TYPE\_ASS** doit être égale à **Zone de protection** (respecter la casse).

### 3.1.5 - Lien entre la servitude et la commune



Ouvrir le fichier XX\_LIENS\_SUP\_COM.tab puis l'enregistrer sous le nom **A4\_SUP\_COM.tab**.


Saisir toutes les communes impactées par l'emprise (assiette) de la servitude, conformément aux consignes de saisie figurant au **chapitre 5** du document *Structure des modèles mapinfo.odt*.

## 3.2 - Données attributaires

Consulter le document de présentation au paragraphe "règles de nommage des objets" (page 6/11) ainsi que le modèle conceptuel SUP du CNIG et/ou le standard COVADIS SUP.

## 3.3 - Sémiologie

Type de générateur	Représentation cartographique	Précision géométrique	Couleur
Linéaire (ex. : un cours d'eau)		Polyligne de couleur bleue et d'épaisseur égale à 2 pixels	Rouge : 0 Vert : 255 Bleu : 255
Surfacique (ex. : un lac)		Polygone composée d'aucune trame Trait de contour continu de couleur bleue et d'épaisseur égal à 2 pixels	Rouge : 0 Vert : 255 Bleu : 255

Type d'assiette	Représentation cartographique	Précision géométrique	Couleur
Surfacique (ex. : une zone de passage)		Polygone composée d'aucune trame Trait de contour discontinu de couleur verte et d'épaisseur égal à 2 pixels	Rouge : 0 Vert : 255 Bleu : 0

## 3.4 - Intégration dans GéoSup

Importer les fichiers MapInfo dans l'ordre suivant :

- les actes,
- les sup et les générateurs,
- les assiettes,
- les liens sup / communes.

conformément aux consignes figurant *aux chapitres 4, 5, 6, et 7* du document *Import\_GeoSup.odt*.

Ressources, territoires, habitats et logement  
Énergie et climat Développement durable  
Prévention des risques Infrastructures, transports et mer

**Présent  
pour  
l'avenir**

---

Ministère de l'Écologie, du Développement durable,  
des Transports et du Logement  
Direction générale de l'Aménagement,  
du Logement et de la Nature  
Arche Sud  
92055 La Défense Cedex

[www.developpement-durable.gouv.fr](http://www.developpement-durable.gouv.fr)



# SERVITUDES DE TYPE A5

## SERVITUDES POUR L'ÉTABLISSEMENT DE CANALISATIONS PUBLIQUES D'EAU OU D'ASSAINISSEMENT

Servitudes reportées en annexe des PLU et des cartes communales en application des articles R. 151-51 et R. 161-8 du code de l'urbanisme et figurant en annexe au Livre Ier dans les rubriques :

### II – Servitudes relatives à l'utilisation de certaines ressources et équipements

#### C – Canalisations

#### b) Eaux et assainissement

## 1 Fondements juridiques

Avertissement : L'établissement des canalisations publiques d'eau ou d'assainissement a souvent fait l'objet d'un accord amiable avec les propriétaires des parcelles concernées et donné lieu à l'établissement de servitudes conventionnelles. Ces servitudes ne sont pas des servitudes d'utilité publique et ne doivent pas être téléversées sur le Géoportail de l'urbanisme. Seules les SUP établies selon les modalités définies dans la présente fiche devront être téléversées sur le GPU.

### 1.1 Définition

Il est institué au profit des collectivités publiques, des établissements publics ou des concessionnaires de services publics qui entreprennent des travaux d'établissement de canalisations d'eau potable ou d'évacuation d'eaux usées ou pluviales une servitude leur conférant le droit d'établir à demeure des canalisations souterraines dans les terrains privés non bâtis, excepté les cours et jardins attenants aux habitations.

La servitude donne à son bénéficiaire le droit :

- d'enfouir dans une bande de terrain dont la largeur est fixée par le préfet, mais qui ne pourra dépasser trois mètres, une ou plusieurs canalisations, une hauteur minimum de 0,60 mètre étant respectée entre la génératrice supérieure des canalisations et le niveau du sol après les travaux ;
- d'essarter, dans la bande de terrain prévue ci-dessus et, le cas échéant, dans une bande plus large déterminée par l'arrêté préfectoral, les arbres susceptibles de nuire à l'établissement et à l'entretien de la canalisation ;
- d'accéder au terrain dans lequel la conduite est enfouie, les agents chargés du contrôle bénéficiant du même droit d'accès ;
- d'effectuer tous travaux d'entretien et de réparation.

Les propriétaires et leurs ayants droit doivent s'abstenir de tout fait de nature à nuire au bon fonctionnement, à l'entretien et à la conservation de l'ouvrage.

L'établissement de cette servitude ouvre droit à indemnité dont les contestations sont jugées comme en matière d'expropriation pour cause d'utilité publique.

Si le rejet d'une demande de permis de construire a pour motif l'exercice du droit de servitude dans la parcelle considérée, son propriétaire peut requérir l'acquisition totale de la parcelle par le maître de l'ouvrage, soit à l'amiable, soit par voie d'expropriation. Si le permis de construire est accordé sous réserve d'un déplacement des canalisations, les frais de ce déplacement sont à la charge du bénéficiaire de la servitude.

## 1.2 Références législatives et réglementaires

### Anciens textes :

Loi n°62-904 du 4 août 1962 instituant une servitude sur les fonds privés pour la pose des canalisations publiques d'eau ou d'assainissement

Décret n°64-153 du 15 février 1964 relatif à l'application de la loi n° 62-904 du 4 août 1962 instituant une servitude sur les fonds privés pour la pose des canalisations publiques d'eau ou d'assainissement

### Textes en vigueur :

Articles L. 152-1, L. 152-2 et R.152-1 à R. 152-15 du code rural et de la pêche maritime

## 1.3 Décision

Arrêté préfectoral.

## 1.4 Restriction Défense

Aucune restriction Défense pour cette catégorie de servitude.

La SUP peut être diffusée, visible et téléchargeable dans la totalité de ses détails.

# 2 Processus de numérisation

## 2.1 Responsable de la numérisation

Les responsables de la numérisation sont les collectivités publiques, établissements publics ou concessionnaires de services publics.

Le responsable de la numérisation et de la publication est l'autorité compétente créée par l'administrateur local du géoportail de l'urbanisme.

L'administrateur local pour cette SUP est soit :

- la DREAL du siège du concessionnaire ou de l'établissement public concerné.
- la DDT(M) quand le gestionnaire de la servitude est une collectivité locale infra départementale.

Les autorités compétentes sont les collectivités publiques ou leurs concessionnaires, les établissements publics. L'autorité compétente peut déléguer la réalisation de la numérisation.

## 2.2 Où trouver les documents de base

Standard CNIG SUP : Se reporter au [Standard CNIG SUP](#).

Recueil des actes administratifs de la Préfecture

Annexes des PLU et des cartes communales

## 2.3 Principes de numérisation

Application du standard CNIG 2016

Création d'une fiche de métadonnées complétée selon les [consignes données par le CNIG](#)

## 2.4 Numérisation de l'acte

L'acte instaurant la servitude doit avoir pour fondement les articles du code cités au paragraphe 1.2. Il peut exister d'autres servitudes créées par le code rural et de la pêche maritime pour faciliter l'accès aux terrains concernés par des canalisations mais qui ne sont pas des servitudes d'utilité publique.

Archivage : copie de l'arrêté préfectoral en entier (annexes, plans d'origine, )

Téléversement dans le GPU, simplement copie de l'arrêté préfectoral (sans les annexes)

## 2.5 Référentiels géographiques et niveau de précision

Référentiels : De préférence, BD Parcellaire

Précision : 1/250 à 1/5000

## 2.6 Numérisation du générateur et de l'assiette

### Le générateur

La canalisation publique d'eau ou d'assainissement pour laquelle une servitude d'utilité publique a été instituée, conformément aux modalités définies dans la présente fiche, est le générateur.

Aussi, dans le cas où la canalisation fait l'objet de servitudes conventionnelles et de servitudes d'utilité publique, seules les portions de canalisation pour lesquelles une servitude d'utilité publique a été instituée devront être numérisées.

Le générateur est de type linéaire. Sa représentation est un objet de type polyligne.

### L'assiette

La bande de terrain dont la largeur est de 3 mètres (ou supérieure si l'arrêté le précise) est l'assiette.

L'assiette est de type surfacique. Sa représentation est un objet polygone.

### **3 Référent métier**

Ministère de l'Environnement, de l'Énergie et de la Mer  
Direction de l'Eau et de la Biodiversité  
Tour Sequoia  
92055 La Défense CEDEX

# Annexe

## Procédure d'instauration de la servitude

À défaut d'accord amiable avec les propriétaires, la servitude est instaurée dans les conditions et selon les étapes suivantes :

1. Demande d'instauration de la servitude par la personne morale de droit public maître de l'ouvrage ou son concessionnaire, adressée au préfet. La demande comprend :

- une note donnant toutes précisions utiles sur l'objet des travaux et sur leur caractère technique ;
- le plan des ouvrages prévus ;
- le plan parcellaire des terrains sur lesquels l'établissement de la servitude est envisagé. Ce plan indique le tracé des canalisations à établir, la profondeur minimum à laquelle les canalisations seront posées, la largeur des bandes de terrain où seront enfouies les canalisations et essartés les arbres susceptibles de nuire à l'établissement et à l'entretien de la canalisation ainsi que tous les autres éléments de la servitude ;
- la liste par commune des propriétaires des parcelles concernées ;
- l'étude d'impact, le cas échéant.

2. Consultation des services intéressés et notamment du directeur départemental des territoires chargé du contrôle ;

3. Enquête publique dans les formes prévues par les articles R. 152-5 à R. 152-9 du code rural et de la pêche maritime.

Lorsque les travaux font l'objet d'une déclaration d'utilité publique et que le demandeur est en mesure, avant celle-ci, de déterminer les parcelles qui seront grevées par la servitude et de fournir le tracé précis des canalisations à établir, l'enquête peut être menée en même temps que l'enquête parcellaire avec laquelle elle peut être confondue.

4. Notification individuelle du dépôt du dossier est faite par le demandeur aux propriétaires intéressés, dans les formes et suivant les conditions prévues aux articles R. 131-6 et R. 131-7 du code de l'expropriation pour cause d'utilité publique ; cette notification comporte la mention du montant de l'indemnité proposée en réparation du préjudice causé par l'établissement de

la servitude et toutes les sujétions pouvant en découler ;

5. Établissement de la servitude par arrêté préfectoral.

6. Notification de l'arrêté préfectoral au demandeur et au directeur départemental des territoires.

7. Notification de l'arrêté préfectoral à chaque propriétaire, à la diligence du demandeur, par lettre recommandée avec demande d'avis de réception. Au cas où un propriétaire intéressé ne pourrait être atteint, la notification est faite au fermier, locataire, gardien ou régisseur de la propriété ou, à défaut, au maire de la commune où se trouve celle-ci.

8. Affichage de l'arrêté préfectoral à la mairie de chaque commune intéressée.

9. Annexion au plan local d'urbanisme.

## TÉLÉCOMMUNICATIONS

### I. - GÉNÉRALITÉS

Servitudes relatives aux transmissions radioélectriques concernant la protection contre les obstacles des centres d'émission et de réception exploités par l'Etat.

Code des postes et télécommunications, articles L. 54 à L. 56, R. 21 à R. 26 et R. 39.

Premier ministre (comité de coordination des télécommunications, groupement des contrôles radioélectriques, C.N.E.S.).

Ministère des postes, des télécommunications et de l'espace (direction de la production, service du trafic, de l'équipement et de la planification).

Ministère de la défense.

Ministère de l'intérieur.

Ministère chargé des transports (direction générale de l'aviation civile (services des bases aériennes), direction de la météorologie nationale, direction générale de la marine marchande, direction des ports et de la navigation maritimes, services des phares et balises).

### II. - PROCÉDURE D'INSTITUTION

#### A. - PROCÉDURE

Servitudes instituées par un décret particulier à chaque centre, soumis au contreseing du ministre dont les services exploitent le centre et du secrétaire d'Etat chargé de l'environnement. Ce décret auquel est joint le plan des servitudes intervient après consultation des administrations concernées, enquête publique dans les communes intéressées et transmission de l'ensemble de dossier d'enquête au Comité de coordination des télécommunications. L'accord préalable du ministre chargé de l'industrie et du ministre chargé de l'agriculture est requis dans tous les cas. Si l'accord entre les ministres n'intervient pas, il est statué par décret en Conseil d'Etat (art. 25 du code des postes et des télécommunications).

Les servitudes instituées par décret sont modifiées selon la procédure déterminée ci-dessus lorsque la modification projetée entraîne un changement d'assiette de la servitude ou son aggravation. Elles sont réduites ou supprimées par décret sans qu'il y ait lieu de procéder à l'enquête (art. R. 25 du code des postes et des télécommunications).

Le plan des servitudes détermine, autour des centres d'émission et de réception dont les limites sont définies conformément au deuxième alinéa de l'article R. 22 du code des postes et télécommunications ou entre des centres assurant une liaison radioélectrique sur ondes de fréquence supérieure à 30 MHz, différentes zones possibles de servitudes.

*a) Autour des centres émetteurs et récepteurs et autour des stations de radiorepérage et de radionavigation, d'émission et de réception*

*(Art. R. 21 et R. 22 du code des postes et des télécommunications)*

#### Zone primaire de dégagement

A une distance maximale de 200 mètres (à partir des limites du centre), les différents centres à l'exclusion des installations radiogoniométriques ou de sécurité aéronautique pour lesquelles la distance maximale peut être portée à 400 mètres.

#### Zone secondaire de dégagement

La distance maximale à partir des limites du centre peut être de 2 000 mètres.



#### Secteur de dégagement

D'une couverture de quelques degrés à 360° autour des stations de radiorepérage et de radionavigation et sur une distance maximale de 5 000 mètres entre les limites du centre et le périmètre du secteur.

- b) *Entre deux centres assurant une liaison radioélectrique par ondes de fréquence supérieure à 30 MHz*  
(Art. R. 23 du code des postes et des télécommunications)

#### Zone spéciale de dégagement

D'une largeur approximative de 500 mètres compte tenu de la largeur du faisceau hertzien proprement dit estimée dans la plupart des cas à 400 mètres et de deux zones latérales de 50 mètres.

### B. - INDEMNISATION

Possible si le rétablissement des liaisons cause aux propriétés et aux ouvrages un dommage direct matériel et actuel (art. L. 56 du code des postes et des télécommunications). La demande d'indemnité doit être faite dans le délai d'un an du jour de la notification des mesures imposées. A défaut d'accord amiable, les contestations relatives à cette indemnité sont de la compétence du tribunal administratif (art. L. 56 du code des postes et des télécommunications) (1).

### C. - PUBLICITÉ

Publication des décrets au *Journal officiel* de la République française.

Publication au fichier du ministère des postes, des télécommunications et de l'espace (instruction du 21 juin 1961, n° 40) qui alimente le fichier mis à la disposition des préfets, des directeurs départementaux de l'équipement, des directeurs interdépartementaux de l'industrie.

Notification par les maires aux intéressés des mesures qui leur sont imposées.

## III. - EFFETS DE LA SERVITUDE

### A. - PRÉROGATIVES DE LA PUISSANCE PUBLIQUE

#### 1° Prerogatives exercées directement par la puissance publique

Droit pour l'administration de procéder à l'expropriation des immeubles par nature pour lesquels aucun accord amiable n'est intervenu quant à leur modification ou à leur suppression, et ce dans toutes les zones et le secteur de dégagement.

#### 2° Obligations de faire imposées au propriétaire

##### *Au cours de l'enquête publique*

Les propriétaires sont tenus, dans les communes désignées par arrêté du préfet, de laisser pénétrer les agents de l'administration chargés de la préparation du dossier d'enquête dans les propriétés non closes de murs ou de clôtures équivalentes (art. R. 25 du code des postes et des télécommunications).

##### *Dans les zones et dans le secteur de dégagement*

Obligation pour les propriétaires, dans toutes les zones et dans le secteur de dégagement, de procéder si nécessaire à la modification ou à la suppression des bâtiments constituant des immeubles par nature, aux termes des articles 518 et 519 du code civil.

(1) N'ouvre pas droit à indemnité l'institution d'une servitude de protection des télécommunications radioélectriques entraînant l'inconstructibilité d'un terrain (Conseil d'Etat, 17 octobre 1980, époux Pascal ; C.J.E.C. 1980, p. 161).

Obligation pour les propriétaires, dans la zone primaire de dégagement, de procéder si nécessaire à la suppression des excavations artificielles, des ouvrages métalliques fixes ou mobiles, des étendues d'eau ou de liquide de toute nature.

## B. - LIMITATIONS AU DROIT D'UTILISER LE SOL

### 1° Obligations passives

Interdiction, dans la zone primaire, de créer des excavations artificielles (pour les stations de sécurité aéronautique), de créer tout ouvrage métallique fixe ou mobile, des étendues d'eau ou de liquide de toute nature ayant pour résultat de perturber le fonctionnement du centre (pour les stations de sécurité aéronautique et les centres radiogoniométriques).

Limitation, dans les zones primaires et secondaires et dans les secteurs de dégagement, de la hauteur des obstacles. En général le décret propre à chaque centre renvoie aux cotes fixées par le plan qui lui est annexé.

Interdiction, dans la zone spéciale de dégagement, de créer des constructions ou des obstacles au-dessus d'une ligne droite située à 10 mètres au-dessous de celle joignant les aériens d'émission ou de réception sans, cependant, que la limitation de hauteur imposée puisse être inférieure à 25 mètres (art. R. 23 du code des postes et des télécommunications).

### 2° Droits résiduels du propriétaire

Droit pour les propriétaires de créer, dans toutes les zones de servitudes et dans les secteurs de dégagement, des obstacles fixes ou mobiles dépassant la cote fixée par le décret des servitudes, à condition d'en avoir obtenu l'autorisation du ministre qui exploite ou contrôle le centre.

Droit pour les propriétaires dont les immeubles soumis à l'obligation de modification des installations préexistantes ont été expropriés à défaut d'accord amiable de faire état d'un droit de préemption, si l'administration procède à la revente de ces immeubles aménagés (art. L. 55 du code des postes et des télécommunications).

# Servitude EL7

Servitudes d'alignement des voies publiques



Ressources, territoires, habitats et logement  
Énergie et climat  
Prévention des risques  
Développement durable  
Infrastructures, transports et mer

Présent  
pour  
l'avenir



Crédit photo : Roland Zumbuehl

Ministère de l'Écologie, du Développement durable,  
des Transports et du Logement

[www.developpement-durable.gouv.fr](http://www.developpement-durable.gouv.fr)

# SERVITUDES DE TYPE EL7

## SERVITUDES D'ALIGNEMENT DES VOIES PUBLIQUES

Servitudes reportées en annexe de l'article R. 126-1 du Code de l'urbanisme dans les rubriques :

I – Servitudes relatives à l'utilisation de certaines ressources et équipements

D – Communication

d) Réseau routier

## 1 - Fondements juridiques

### 1.1 - Définition

L'alignement est la détermination par l'autorité administrative de la limite du domaine public routier au droit des propriétés riveraines. Il est fixé soit par un plan d'alignement, soit par un arrêté d'alignement individuel. Il constitue, pour l'autorité en charge de la voirie concernée, un moyen de protection contre les empiètements des propriétés riveraines.

Les servitudes d'utilité publique sont issues du plan d'alignement. Celui-ci permet de modifier l'assiette des voies publiques par déplacement des limites préexistantes et constitue de ce fait un moyen juridique d'élargissement et de modernisation des voies publiques.

L'alignement individuel ne peut, quant à lui, que reconnaître la limite du domaine public routier par rapport aux propriétés riveraines. Les arrêtés d'alignement, qui sont des actes purement déclaratifs et non créateurs de droits, sont délivrés conformément au plan d'alignement s'il en existe un, ou dans le cas contraire, à la limite de fait de la voie.

Le plan d'alignement entraîne des conséquences différentes selon que les propriétés sont bâties ou non.

Pour les terrains non bâtis, le plan attribue, dès sa publication, la propriété à la collectivité propriétaire de la voie. Les parcelles de terrains non bâtis sont ainsi immédiatement classées dans le domaine public de la collectivité propriétaire de la voie. Lors du transfert de propriété, l'indemnité est, à défaut d'accord amiable, fixée et payée comme en matière d'expropriation.

Pour les terrains bâtis, le sol des propriétés bâties sera attribué dès la destruction du bâtiment.

Elles sont en outre frappées d'une servitude de reculement qui suppose pour le propriétaire :

- l'interdiction de procéder, sur la partie frappée d'alignement, à l'édification de toute construction nouvelle (servitude *non aedificandi*). Toutefois, des règles particulières relatives aux saillies, c'est à dire certaines parties décoratives ou utilitaires de l'immeuble riverain de la voie publique, sont prévues dans des arrêtés portant règlement de voirie pris par le préfet, le président du conseil général ou le maire, selon qu'il s'agit d'une route nationale, d'une route départementale ou d'une voie communale. Ces arrêtés fixent les dimensions maximales des saillies autorisées.
- l'interdiction d'effectuer tout travail confortatif sur les bâtiments frappés d'alignement (servitude *non confortandi*). Cette interdiction ne s'applique pas s'il s'agit d'un immeuble classé parmi les monuments historiques.

Les propriétaires riverains des voies du domaine public routier ont une priorité pour l'acquisition des parcelles situées au droit de leur propriété et déclassées par suite d'un changement de tracé de ces voies, de l'ouverture d'une voie nouvelle ou d'une modification de l'alignement. Le prix de cession est estimé, à défaut d'accord amiable, comme en matière d'expropriation.

## 1.2 - Références législatives et réglementaires

### Anciens textes :

- Édît du 16 décembre 1607 réglant les fonctions et droits de l'office de grand voyer (art. 4 et 5) ;
- Arrêt du Conseil d'État du Roi du 27 février 1765 concernant les permissions de construire et les alignements sur les routes entretenues aux frais du roi ;
- Décret n° 62-1245 du 20 octobre 1962 relatif à l'approbation des plans généraux d'alignement des routes nationales et à ses effets en ce qui concerne les propriétés frappées d'alignement

### Textes en vigueur :

Articles L. 112-1 à L. 112-8, L. 123-6, L. 123-7, L. 131-4, L. 131-6, L. 141-3, R.112-1 à R.112-3, R. 123-3, R. 123-4, R. 131-3 à R. 131-8 et R. 141-4 à R. 141-10 du code de la voirie routière.

## 1.3 - Bénéficiaires et gestionnaires

Bénéficiaires	Gestionnaires
État Départements Communes	

## 1.4 - Procédures d'instauration, de modification ou de suppression

### 1.4.1 - Routes nationales

1. Élaboration du plan d'alignement ;
2. Avis du conseil municipal si la route nationale est située en agglomération ;
3. Le plan d'alignement, auquel est joint un plan parcellaire, est soumis à enquête publique organisée conformément aux dispositions du code de l'expropriation pour cause d'utilité publique. Outre les pièces prévues à l'article R. 11-19 du code de l'expropriation pour cause d'utilité publique, le dossier soumis à enquête comprend une notice explicative
4. Approbation du plan d'alignement par :
  - arrêté motivé du préfet de département lorsque les conclusions du commissaire enquêteur ou de la commission d'enquête sont favorables ;
  - décret en Conseil d'État lorsque les conclusions du commissaire enquêteur ou de la commission d'enquête sont défavorables
5. Modalités de publicité et d'information et publication au bureau des hypothèques ;
6. Annexion au Plan Local d'Urbanisme approuvé (PLU).

### 1.4.2 - Routes départementales

1. Élaboration du plan d'alignement ;
2. Avis du conseil municipal si la route départementale est située en agglomération ;
3. Le plan d'alignement est soumis à enquête publique organisée conformément aux dispositions du code de l'expropriation pour cause d'utilité publique ;
4. Approbation du plan d'alignement par délibération du conseil général ;
5. Modalités de publicité et d'information et publication au bureau des hypothèques ;
6. Annexion au Plan Local d'Urbanisme approuvé (PLU).

### **1.4.3 - Voies communales**

1. Élaboration du plan d'alignement ;
2. Le plan d'alignement est soumis à enquête publique organisée conformément aux dispositions du code de l'expropriation pour cause d'utilité publique. L'enquête prévue à l'article L. 318-3 du code de l'urbanisme ainsi que l'enquête d'utilité publique lorsque l'opération comporte une expropriation, tiennent lieu de l'enquête publique ;
3. Approbation du plan d'alignement par délibération du conseil municipal ;
4. Modalités de publicité et d'information et publication au bureau des hypothèques ;
5. Annexion au Plan Local d'Urbanisme approuvé (PLU).

## **1.5 - Logique d'établissement**

### **1.5.1 - Les générateurs**

La voie publique

### **1.5.2 - Les assiettes**

Les parcelles identifiées dans le plan d'alignement

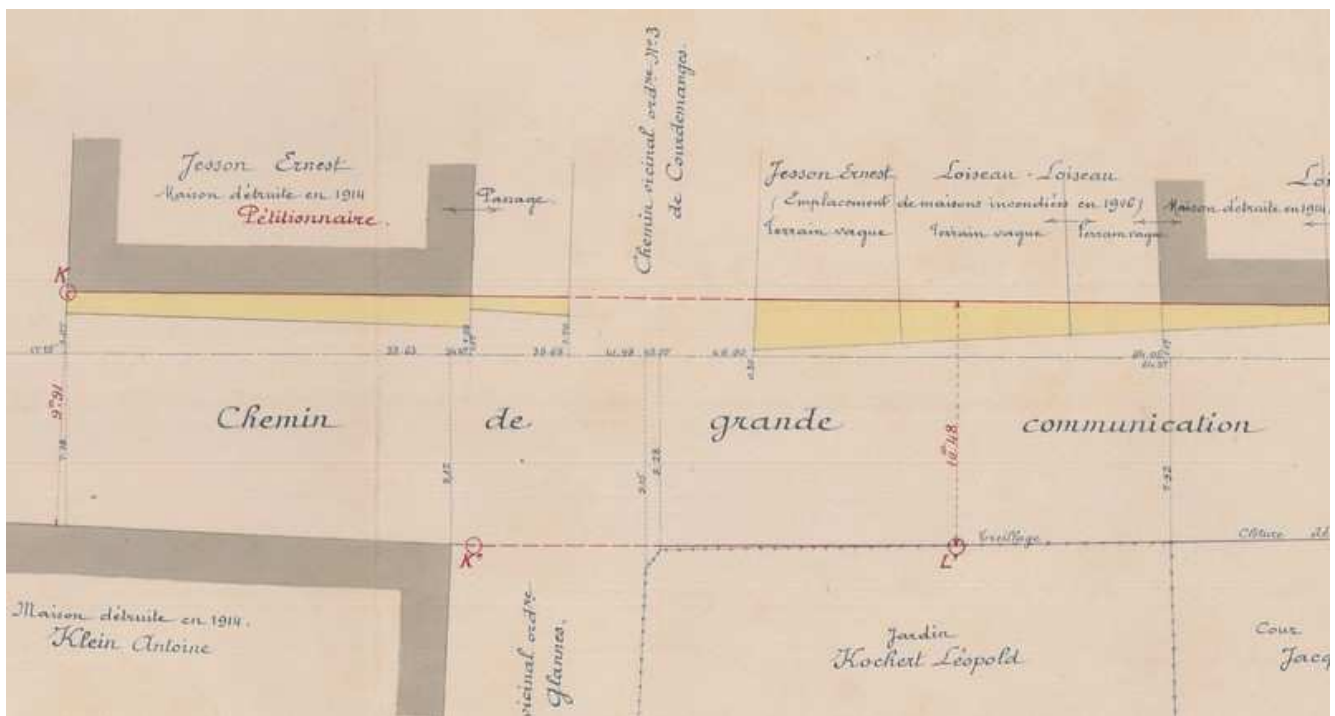


## 2 - Bases méthodologiques de numérisation

### 2.1 - Définition géométrique

#### 2.1.1 - Les générateurs

Le générateur peut être de type surfacique et représente l'ensemble des parties de parcelles frappées par le plan d'alignement ou indiquées dans l'arrêté. Il peut également être de type linéaire et représente le trait d'alignement ou à défaut l'axe de la voie.



Exemple de plan d'alignement

#### 2.1.2 - Les assiettes

L'assiette est égale au générateur.

### 2.2 - Référentiels géographiques et niveau de précision

<u>Référentiels</u> :	Composantes topographique et parcellaire du référentiel à grande échelle
<u>Précision</u> :	Échelle de saisie maximale, celle du cadastre Échelle de saisie minimale, 1/ 5000 Métrique suivant le référentiel

## 3 - Numérisation et intégration

### 3.1 - Numérisation dans MapInfo

#### 3.1.1 - Préalable

Télécharger à partir du site du PND Urbanisme ([http://ads.info.application.i2/rubrique.php?id\\_rubrique=178](http://ads.info.application.i2/rubrique.php?id_rubrique=178)) les documents suivants :

- la documentation sur la structure des fichiers MapInfo,
- les modèles de fichiers MapInfo (actes, générateurs, assiettes, liens sup / communes).

#### 3.1.2 - Saisie de l'acte

Ouvrir le fichier modèle XX\_ACT.tab puis l'enregistrer sous le nom **EL7\_ACT.tab**.

Saisir les données alphanumériques liées aux actes conformément aux consignes de saisie figurant au **chapitre 2** du document *Structure des modèles mapinfo.odt*.

#### 3.1.3 - Numérisation du générateur

##### ▪ Recommandations :

Privilégier la numérisation au niveau départemental.

##### ▪ Précisions liées à GéoSUP :

Deux types de générateur sont possibles pour une sup EL7 :


- un polygone : correspondant à l'ensemble des parties des parcelles identifiées dans le plan d'alignement.
- une polyligne : correspondant au trait d'alignement ou, à défaut, à l'axe de la voie publique.

Remarque : plusieurs générateurs de type surfacique et linéaire sont possibles pour une même servitude EL7 (ex. : succession de voies publiques).


##### ▪ Numérisation :

Ouvrir le fichier XX\_SUP\_GEN.tab puis l'enregistrer sous le nom **EL7\_SUP\_GEN.tab**.

Le générateur est de type surfacique :

- dessiner les parties des parcelles identifiées dans le plan d'alignement à l'aide de l'outil polygone  (trame transparente, ligne continu, épaisseur 1 pixel).

Le générateur est de type linéaire :

- dessiner le trait d'alignement ou l'axe de la voie à l'aide de l'outil polyligne  (trait continu, couleur noir, épaisseur 1 pixel).

Si plusieurs générateurs de type surfacique sont associés à une même servitude il est possible de les assembler :

- dessiner les différents générateurs à l'aide des outils précédemment cités puis les assembler en utilisant l'option Objets / Assembler. Penser ensuite à compacter la table MapInfo.

Remarque : ne pas assembler des générateurs de types différents (ex. : un point avec une surface). Seul l'assemblage des générateurs de type surfacique peut être importé dans GéoSUP.

#### ▪ Saisie des données alphanumériques associées :

Saisir les données alphanumériques liées à la création du générateur conformément aux consignes de saisie figurant au **chapitre 3** du document *Structure des modèles mapinfo.odt*.

Si plusieurs générateurs sont associés à une même servitude le champ NOM\_SUP devra être saisi de façon similaire pour tous les objets créés. En revanche le champ NOM\_GEN devra être saisi de façon distincte.

Pour identifier le type de représentation graphique du générateur dans GéoSUP (circulation routière - alignement), le champ CODE\_CAT doit être alimenté par le code : **EL7**

### 3.1.4 - Création de l'assiette

#### ▪ Précisions liées à GéoSUP :

Deux types d'assiette sont possibles pour une SUP EL7 :

- un polygone : correspondant à l'ensemble des parties des parcelles identifiées dans le plan d'alignement.
- une polyligne : correspondant au trait d'alignement ou à défaut à l'axe de la voie publique.

Remarque : plusieurs assiettes de type surfacique ou linéaire sont possibles pour une même servitude EL7 (ex. : succession de voies publiques).

#### ▪ Numérisation :

L'assiette est égale au générateur :

Une fois la numérisation des générateurs entièrement achevée, il conviendra donc de faire une copie du fichier EL7\_SUP\_GEN.tab et de l'enregistrer sous le nom EL7\_ASS.tab.

Modifier ensuite la structure du fichier EL7\_ASS.tab conformément aux consignes de saisie figurant au chapitre 4 du document Structure des modèles mapinfo.odt tout en gardant les champs NOM\_SUP, CODE\_CAT, NOM\_GEN.

#### ▪ Saisie des données alphanumériques associées :

Saisir les données alphanumériques liées aux assiettes conformément aux consignes de saisie figurant au **chapitre 4** du document *Structure des modèles mapinfo.odt*.

#### Important :

Pour identifier le type de représentation graphique de l'assiette dans GéoSUP (circulation routière - alignement), le champ CODE\_CAT doit être alimenté par le code :

- **EL7** pour les voies publiques frappées d'alignement.

Pour différencier le type d'assiette dans GéoSup, le champ TYPE\_ASS doit être en adéquation avec le type de catégorie saisi dans le champ CODE\_CAT :

- pour la catégorie **EL7 - circulation routière - alignement** le champ **TYPE\_ASS** doit être égal à **Plan d'alignement** (respecter la casse).

### 3.1.5 - Lien entre la servitude et la commune



Ouvrir le fichier XX\_LIENS\_SUP\_COM.tab puis l'enregistrer sous le nom **EL7\_SUP\_COM.tab**.



Saisir toutes les communes impactées par l'emprise (assiette) de la servitude, conformément aux consignes de saisie figurant au **chapitre 5** du document **Structure des modèles mapinfo.odt**.

### 3.2 - Données attributaires

Consulter le document de présentation au paragraphe "règles de nommage des objets" (page 6/11) ainsi que le modèle conceptuel SUP du CNIG et/ou le standard COVADIS SUP.

### 3.3 - Sémiologie

Type de générateur	Représentation cartographique	Précision géométrique	Couleur
Linéaire trait d'alignement ou axe de la voie publique		Polyligne discontinue de couleur noir	Rouge : 0 Vert : 0 Bleu : 0
Surfacique ensemble des parties des parcelles identifiées dans le plan d'alignement		Polygone composé d'aucune trame Trait de contour discontinu de couleur noir et d'épaisseur égal à 2 pixels	Rouge : 0 Vert : 0 Bleu : 0

Type d'assiette	Représentation cartographique	Précision géométrique	Couleur
Linéaire trait d'alignement ou axe de la voie publique		Polyligne discontinue de couleur noire	Rouge : 0 Vert : 0 Bleu : 0
Surfacique ensemble des parties des parcelles identifiées dans le plan d'alignement		Polygone composé d'une trame hachurée à 45 degrés de couleur noire et transparente Trait de contour discontinu de couleur noire et d'épaisseur égale à 2 pixels	Rouge : 0 Vert : 0 Bleu : 0

### 3.4 - Intégration dans GéoSup

Importer les fichiers MapInfo dans l'ordre suivant :

- les actes,
- les sup et les générateurs,
- les assiettes,
- les liens sup / communes.

Conformément aux consignes figurant **aux chapitres 4, 5, 6, et 7** du document **Import\_GeoSup.odt**.

Ressources, territoires, habitats et logement  
Énergie et climat Développement durable  
Prévention des risques Infrastructures, transports et mer

**Présent  
pour  
l'avenir**

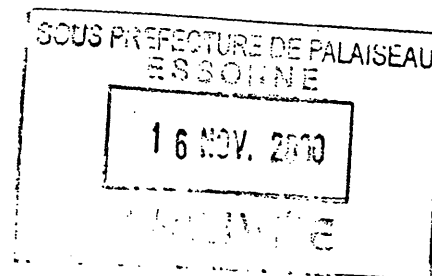
---

Ministère de l'Écologie, du Développement durable,  
des Transports et du Logement  
Direction générale de l'Aménagement,  
du Logement et de la Nature

Arche Sud  
92055 La Défense Cedex



VILLE  
D'ARPAJON



REPUBLIQUE FRANCAISE

EXTRAIT DU REGISTRE DES DELIBERATIONS

SEANCE DU 09 NOVEMBRE 2000

**DELIBERATION N° 118/2000.**

**OBJET : Enquête publique relative à l'alignement de la Ruelle du Jeu de Paume et du Sentier de la Porte Saint Denis.**

L'An Deux Mille, le neuf Novembre, à vingt heures trente, le Conseil Municipal de la Ville d'ARPAJON dûment convoqué, s'est réuni Salle des Réunions, à l'Hôtel de Ville, sous la Présidence de Madame LEVECQUE, Maire.

Nombre de  
conseillers  
en exercice : 29

Présents et  
représentés : 24

Absents : 5

Date de  
convocation :  
le 02/11/2000

(Article L 2121-12  
du Code Général  
des Collectivités  
Territoriales)

**ETAIENT PRESENTS** : Mme LEVECQUE, Maire ; M. BRUN, M. CASTAING, M. MEUNIER, Mme CHARREAU, Mme FERCOQ, M. CHOVEL, M. FAUCHE, Maires-Adjoints.  
M. DIMEY, Mme CORNET, M. ROUABLE, M. FOURNIER, Mme ENIZAN, Mme BEAUDEQUIN, M. RUELLE, M. LEVALLET, Mme ALAIRE, Mme THIRION (jusqu'à la délibération n° 108 /2000), M. PRATS, M. BÉRAUD, Conseillers Municipaux.

**ETAIENT REPRESENTES** :

M. GUISET par Mme LEVECQUE.  
M. MONGIN par M. CHOVEL.  
Mme GRIME par M. BRUN.  
M. PROUST par M. FAUCHE.  
Mme THIRION par M. LEVALLET (à partir de la délibération n°109/2000).

**ETAIT EXCUSÉE** : Mme MICHEL .

**ETAIENT ABSENTS** : M. BONNEAU, M. PETIT, M. LAGADEC, M. JOLY

Madame CHARREAU est nommée Secrétaire de séance, conformément à l'article L.2541-6 du Code Général des Collectivités Territoriales.



**DELIBERATION N° 118/2000.**

**OBJET : Enquête publique relative à l'alignement de la Ruelle du Jeu de Paume et du Sentier de la Porte Saint Denis.**

Le Conseil Municipal est informé que l'enquête relative à l'alignement de la Ruelle du Jeu de Paume et du Sentier de la Porte Saint Denis, prescrite par arrêté municipal n° 6/2000 du 04/09/2000, s'est déroulée du 27 Septembre 2000 au 13 Octobre 2000.

Le Commissaire-Enquêteur désigné pour cette enquête, a remis son rapport et ses conclusions le 24 Octobre 2000.

Le Commissaire-Enquêteur a rendu des avis favorables et très favorables sur les projets de plans d'alignement respectivement proposés sur le Sentier de la Porte Saint Denis et la Ruelle du Jeu de Paume.

Il est donc proposé au Conseil Municipal de prendre acte du rapport et des conclusions du Commissaire-Enquêteur, d'approuver les plans d'alignement proposés et l'incorporation conséquente dans la voirie publique des parties de parcelles concernées.

**LE CONSEIL MUNICIPAL,**

**VU** la Loi n° 82-213 du 02 Mars 1982 relative aux droits et libertés des Communes, des Départements et des Régions, complétée et modifiée par la Loi n° 82-623 du 22 Juillet 1982,

**VU** la Loi n° 83-8 du 07 Janvier 1983 portant sur la répartition des compétences entre les Communes, les Régions, les Départements et l'Etat,

**VU** le Code Général des Collectivités Territoriales,

**APRÈS** avoir pris connaissance des diverses pièces du dossier ainsi que des déclarations, observations et réclamations recueillies au cours de l'enquête publique,

**VU** le rapport et conclusions du Commissaire-Enquêteur en date du 24/10/2000,

**CONSIDERANT** qu'il a été satisfait de toutes les prescriptions prescrites par la Loi,

**Après en avoir délibéré,**

**APPROUVE** le plan d'alignement de la Ruelle du Jeu de Paume tel que proposé dans le dossier d'enquête publique ouvert par arrêté municipal n° 6/2000 en date du 04 Septembre 2000, ainsi que l'incorporation conséquente dans la voirie publique des parties de parcelles concernées, conformément aux conclusions favorables du Commissaire-Enquêteur remises le 24/10/2000.

**APPROUVE** le plan d'alignement du Sentier de la Porte Saint Denis tel proposé dans le dossier d'enquête publique ouvert par arrêté municipal n° 6/2000 en date du 04 Septembre 2000, ainsi que l'incorporation conséquente dans la voirie publique des parties de parcelles concernées, conformément aux conclusions très favorables du Commissaire-Enquêteur remises le 24/10/2000.

**AUTORISE** Madame le Maire à signer tous les actes nécessaires à la régularisation foncière des voies, par actes administratifs et notariés.


16 OCT 2000

**AUTORISE** Madame le Maire à signer tous les actes aux effets ci-dessus désignés.

**DONNE** pouvoir au Maire afin de poursuivre l'exécution de la présente délibération

Le Maire certifie que la présente  
délibération est exécutoire en  
application de l'article L.2131-1  
du Code Général des Collectivités  
Territoriales.  
Pour ampliation conforme au registre

Le Maire,



Madeleine LEVECQUE

Fait et délibéré en séance publique  
les jour, mois et an susdits  
Le Maire,  
Madeleine LEVECQUE

18.11.2008

# Servitude 14

*Servitude au voisinage d'une ligne électrique aérienne ou souterraine*



Ressources, territoires, habitats et logement  
Énergie et climat Développement durable  
Prévention des risques Infrastructures, transports et mer

**Présent  
pour  
l'avenir**



Liberté • Égalité • Fraternité  
RÉPUBLIQUE FRANÇAISE



Ministère  
de l'Écologie,  
du Développement  
durable,  
des Transports  
et du Logement

# SERVITUDE DE TYPE I4

## SERVITUDE RELATIVE AU TRANSPORT D'ENERGIE ELECTRIQUE

Servitudes reportées en annexe de l'article R. 126-1 du Code de l'urbanisme dans les rubriques :

### II - Servitudes relatives à l'utilisation de certaines ressources et équipements

#### A - Énergie

#### a) Électricité et gaz

## 1 - Fondements juridiques.

### 1.1 - Définition.

Il s'agit de deux catégories de **servitudes instituées par la loi du 15 juin 1906** sur les distributions d'énergie.

**a) Les servitudes prévues aux alinéas 1°, 2°, 3° et 4° de l'article 12** concernant toutes les distributions d'énergie électrique :

- **servitude d'ancrage** permettant d'établir à demeure des supports et ancrages pour conducteurs aériens d'électricité, soit à l'extérieur des murs ou façades donnant sur la voie publique, soit sur les toits et terrasses des bâtiments,
- **servitude de surplomb** permettant de faire passer les conducteurs d'électricité au-dessus des propriétés privées,
- **servitude de passage ou d'appui** permettant d'établir à demeure des canalisations souterraines, ou des supports pour conducteurs aériens, sur des terrains privés non bâtis, qui ne sont pas fermés de murs ou autres clôtures équivalentes,
- **servitude d'élagage et d'abattage d'arbres** permettant de couper les arbres et branches d'arbres qui, se trouvant à proximité des conducteurs aériens d'électricité, gênent leur pose ou pourraient, par leur mouvement ou leur chute, occasionner des courts-circuits ou des avaries aux ouvrages.

Il s'agit de **servitudes n'entraînant aucune dépossession du propriétaire** qui conserve le droit de démolir, réparer, surélever, de clore ou de bâtir, sous réserve de prévenir le concessionnaire un mois avant de démarrer les travaux.

**b) Les périmètres instaurés en application de l'article 12 bis de part et d'autre d'une ligne électrique aérienne de tension supérieure ou égale à 130 kilovolts** et à l'intérieur desquels :

- **sont interdits** :

- des bâtiments à usage d'habitation,
- des aires d'accueil des gens du voyage,
- certaines catégories d'établissements recevant du public : structures d'accueil pour personnes âgées et personnes handicapées, hôtels et structures d'hébergement, établissements d'enseignement, colonies de vacances, établissements sanitaires, établissements pénitentiaires, établissements de plein air.

- **peuvent être interdits ou soumis à prescriptions** :

- d'autres catégories d'établissements recevant du public,
  - des installations classées pour la protection de l'environnement soumises à autorisation et fabriquant, utilisant ou stockant des substances comburantes, explosibles, inflammables ou combustibles,
- sans toutefois qu'il puisse être fait obstacle à des travaux d'adaptation, de réfection ou d'extension de l'existant sous réserve néanmoins de ne pas augmenter la capacité d'accueil d'habitants dans le périmètre des servitudes.

## 1.2 - Références législatives et réglementaires.

### Chronologie des textes :

- **loi du 15 juin 1906 (art. 12)** sur les distributions d'énergie,
- **décret du 3 avril 1908** portant RAP pour l'application de la loi du 15 juin 1906 sur les distributions d'énergie électrique (abrogé par le décret du 29 juillet 1927),
- **décret du 24 avril 1923** portant RAP pour l'application de la loi du 15 juin 1906 en ce qui concerne les concessions de transport d'énergie électrique à haute tension accordées par l'État (abrogé par le décret du 29 juillet 1927),
- **loi de finances du 13 juillet 1925 (art. 298),**
- **décret du 29 juillet 1927** portant RAP pour l'application de la loi du 15 juin 1906 sur les distributions d'énergie ( **art. 52 et 53** modifiés concernant l'enquête relative aux servitudes de l'article 12 ) (abrogé par le décret 50-640),
- **loi n° 46-628 du 8 avril 1946 (art. 35)** modifiée, sur la nationalisation de l'électricité et du gaz,
- **décret n°50-640 du 7 juin 1950** portant RAP pour l'application de l'article 35 de la loi du 8 avril 1946 sur la nationalisation de l'électricité et du gaz, en ce qui concerne la procédure de DUP en matière d'électricité et de gaz et pour l'établissement des servitudes prévues par la loi. (abrogés par le décret 70-492 ),
- **décret n°67-886 du 6 octobre 1967** portant RAP pour l'application de la loi du 15 juin 1906 sur les distributions d'énergie et de la loi du 16 octobre 1919 relative à l'utilisation de l'énergie hydraulique (art. 1 à 4 relatifs aux conventions de reconnaissance des servitudes de l'article 12),
- **décret n° 70-492 du 11 juin 1970** pris pour l'application de l'article 35 modifié de la loi du 8 avril 1946 concernant la procédure de déclaration d'utilité publique des travaux d'électricité et de gaz qui ne nécessitent que l'établissement de servitudes ainsi que les conditions d'établissement des dites servitudes, modifié par :
  - **décret n° 85-1109 du 15 octobre 1985** modifiant le décret du 11 juin 1970,
  - **décret n° 93-629 du 25 mars 1993** modifiant le décret du 11 juin 1970,
  - **décret n° 2004-835 du 19 août 2004** relatif aux servitudes d'utilité publique prévues par l'article 12bis de la loi du 15 juin 1906 sur les distributions d'énergie,
  - **décret n° 2009-368 du 1er avril 2009** relatif aux ouvrages électriques à haute et très haute tension réalisés en technique souterraine.
- **loi 2000-1208 du 13 décembre 2000 relative à la solidarité et au renouvellement urbains (art. 5)** introduisant un article 12bis dans la loi du 15 juin 1906.

### Textes de référence en vigueur :

- **loi du 15 juin 1906 (art. 12 et 12bis)** modifiée,
- **loi de finances du 13 juillet 1925 (art. 298),**
- **loi n° 46-628 du 8 avril 1946 (art. 35)** modifiée,
- **décret n°67-886 du 6 octobre 1967 (art. 1 à 4 ),**
- **décret n° 70-492 du 11 juin 1970** modifié.

## 1.3 - Bénéficiaires et gestionnaires.

Bénéficiaires	Gestionnaires
<b>a) Concernant les servitudes instaurées en application de l'article 12 :</b>  - les concessionnaires ou titulaires d'une autorisation de transport d'énergie électrique.	<b>a) Concernant les servitudes instaurées en application de l'article 12 :</b>  - les bénéficiaires, - le Ministère de l'écologie, du développement durable, des transports et du logement (MEDDTL) - Direction générale de l'énergie et du climat (DGEC), - les directions régionales de l'environnement, de l'aménagement et du logement (DREAL).

<p><b>b) Concernant les servitudes instaurées en application de l'article 12 bis :</b></p> <ul style="list-style-type: none"> <li>- l'Etat,</li> <li>- les communes,</li> <li>- les exploitants.</li> </ul>	<p><b>b) Concernant les servitudes instaurées en application de l'article 12 bis :</b></p> <ul style="list-style-type: none"> <li>- les directions régionales de l'environnement, de l'aménagement et du logement (DREAL).</li> </ul>
---	---

## 1.4 - Procédure d'instauration de modification ou de suppression.

### ▪ Procédure d'instauration :

#### a) Concernant les servitudes instaurées en application de l'article 12 :

##### I - Champ d'application

Les servitudes prévues aux alinéas 1°, 2°, 3° et 4° de l'article 12 peuvent bénéficier :

- aux distributions d'énergie électrique déclarées d'utilité publique, la DUP étant prononcée en vue de l'exercice de servitudes sans recours à l'expropriation et dans les conditions suivantes :

- **pour des ouvrages d'alimentation générale ou de distribution aux services publics et si tension < 63kV :**

- sur production notamment d'une **carte au 1/10000** comportant le tracé des lignes projetées et l'emplacement des autres ouvrages principaux existants ou à créer, tels que les postes de transformation
- sans enquête publique,
- avec éventuelle étude d'impact soumise à simple consultation,
- par **arrêté du préfet du département ou arrêté conjoint des préfets** des départements concernés,
- si désaccord entre les préfets, **par arrêté du ministre chargé de l'électricité.**

- **pour des lignes directes de tension < 63kV :**

- sur production notamment d'une **carte au 1/10000** comportant le tracé des lignes projetées ainsi que l'emplacement et l'identité des exploitants des autres ouvrages principaux existants ou à créer, tels que les postes de transformation
- avec éventuelle étude d'impact
- après **enquête publique** conformément au code de l'expropriation
- par **arrêté du préfet du département ou arrêté conjoint des préfets** des départements concernés

- **pour toutes les lignes et ouvrages de tension > ou = 63 kV, mais < 225kV :**

- sur production d'une **carte au 1/25000 (1/50000 avant le décret n° 85-1109)** comportant le tracé des lignes projetées et l'emplacement des autres ouvrages principaux existant ou à créer, tels que les postes de transformation avec, pour les lignes directes, indication de l'identité de leurs exploitants,
- au vu d'une étude d'impact,
- après **enquête publique** conformément au code de l'environnement, à l'exception des liaisons souterraines < 225kV,
- **par arrêté du préfet du département ou arrêté conjoint des préfets** des départements concernés,
- si désaccord entre les préfets, **par arrêté du ministre chargé de l'électricité ou par arrêté conjoint du ministre chargé de l'électricité et du ministre chargé de l'urbanisme** si la DUP emporte mise en compatibilité du document d'urbanisme.

- **pour toutes les lignes et ouvrages de tension > ou = 225kV :**



- sur production d'une **carte au 1/25 000 (1/50 000 avant le décret n° 85-1109)** comportant le tracé des lignes projetées et l'emplacement des autres ouvrages principaux existant ou à créer, tels que les postes de transformation avec, pour les lignes directes, indication de l'identité de leurs exploitants,
- au vu d'étude d'impact,
- sur demande adressée au ministre chargé de l'électricité qui transmet, pour instruction, au préfet du département ou à un préfet coordonnateur si plusieurs départements concernés,
- après **enquête publique** conformément au code de l'environnement, à l'exception des liaisons souterraines de tension = 225kV et d'une longueur < ou = 15 km,
- par **arrêté du ministre chargé de l'électricité ou arrêté conjoint du ministre chargé de l'électricité et du ministre chargé de l'urbanisme** si la DUP emporte mise en compatibilité du document d'urbanisme.

- aux distributions d'énergie électrique placées sous le régime de la concession ou de la régie, non déclarées d'utilité publique mais réalisées avec le concours financier de l'État, des départements, des communes, des syndicats de communes, le bénéfice des servitudes de l'article 12 leur étant accordé sous les conditions suivantes :

- **sans DUP**, en application de l'article 298 de la loi de finances du 13 juillet 1925,
- **sous réserve d'une DUP**, s'agissant de la servitude d'appui prévue par l'alinéa 3° de l'article 12, lorsque l'emprise des supports dépasse 1m<sup>2</sup>.

## II - Mode d'établissement

- à l'initiative du demandeur, après notification des travaux projetés directement aux propriétaires des fonds concernés par les ouvrages

- par **convention amiable** entre demandeur et propriétaires concernés par l'une ou l'autre des servitudes

- à défaut, par arrêté préfectoral pris :

- sur requête adressée au préfet précisant la nature et l'étendue des servitudes à établir,
- au vu d'un **plan et un état parcellaire par commune** indiquant les propriétés qui doivent être atteintes par les servitudes,
- après approbation par le préfet du projet de détail des tracés de lignes,
- après **enquête publique**.

et notifié au demandeur, à chaque exploitant et à chaque propriétaire concerné.

### b) Concernant les servitudes instaurées en application de l'article 12 bis :

**La procédure d'institution** est conduite par le préfet de département et les servitudes sont instaurées :

- sur production notamment **d'un plan parcellaire** délimitant le périmètre d'application des servitudes,
- après **enquête publique** conformément au code de l'expropriation,
- **arrêté préfectoral** emportant déclaration d'utilité publique des servitudes de l'article 12bis à l'intérieur du périmètre délimité.

#### ▪ Procédure de suppression :

La suppression de tout ou partie des servitudes instaurées en application de l'article 12bis est prononcée par **arrêté préfectoral**.

## 1.5 - Logique d'établissement.

### 1.5.1 - Les générateurs.

**a) Les générateurs des servitudes prévues à l'article 12** sont l'ensemble des installations de distribution d'énergie électrique, notamment :

- les conducteurs aériens d'électricité,
- les canalisations souterraines de transport d'électricité,
- les supports de conducteurs aériens,
- des ouvrages, tels que les postes de transformation, etc...

**b) Les générateurs des servitudes instaurées en application de l'article 12 bis sont :**

- des lignes électriques aériennes de tension supérieure ou égale à 130 kilovolts.

## 1.5.2 - Les assiettes.

**a) Concernant les servitudes instaurées en application de l'article 12 :**

Assiette de la servitude prévue à l'alinéa 1° :

- murs ou façades donnant sur une voie publique,
- toits et terrasses de bâtiments accessibles de l'extérieur.

Assiette de la servitude prévue aux alinéas 2° et 4° :

- le tracé de la ligne électrique

Assiette de la servitude prévue à l'alinéa 3° :

- le tracé de la canalisation souterraine,
- l'emprise du support du conducteur aérien.

**b) Concernant les servitudes instaurées en application de l'article 12 bis :**

L'assiette est constituée par un périmètre incluant au maximum :

- **des cercles** dont le centre est constitué par l'axe vertical des supports de la ligne et dont le rayon est égal à :
  - 30 mètres (40 mètres pour des lignes de tension  $>$  ou  $=$  350 kV),
  - ou à la hauteur des supports si celle-ci est supérieure.
- **une bande délimitée par la projection verticale au sol des câbles** de la ligne électrique lorsqu'ils sont au repos,
- **des bandes** d'une largeur de 10 mètres, portée à 15 mètres pour des lignes de tension  $>$  ou  $=$  350 kV, **de part et d'autre du couloir prévu au 2°.**

## 2 - Bases méthodologiques de numérisation.

### 2.1 - Définition géométrique.

#### 2.1.1 - Les générateurs.

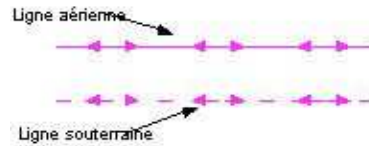
Le générateur est l'axe d'une ligne électrique et ses supports, ou d'une canalisation souterraine d'électricité.

Méthode : identifier la ligne électrique par un repérage visuel et la représenter en linéaire.

## 2.1.2 - Les assiettes.

L'assiette est systématiquement confondue avec le générateur, par duplication.

Sa représentation graphique doit cependant la différencier du générateur, et distinguer par ailleurs lignes aériennes et lignes souterraines.



## 2.2 - Référentiels géographiques et niveau de précision.

Référentiels : Scan25 ou RGE (topographique ou parcellaire)

La construction graphique du générateur et de l'assiette s'établit préférentiellement à partir du Référentiel à Grande Echelle (RGE) : couche transport-énergie / ligne électrique de la BDTopo

Précision : Échelle de saisie maximale, le cadastre  
Échelle de saisie minimale, le 1/25000  
Précision métrique avec le RGE, décamétrique avec SCAN25

## 3 - Numérisation et intégration.

### 3.1 - Numérisation dans MapInfo.

#### 3.1.1 - Préalable.

Télécharger à partir du site du PND Urbanisme ([http://ads.info.application.i2/rubrique.php3?id\\_rubrique=178](http://ads.info.application.i2/rubrique.php3?id_rubrique=178)) les documents suivants :

- la documentation sur la structure des fichiers MapInfo,
- les modèles de fichiers MapInfo (actes, générateurs, assiettes, liens sup / communes).

#### 3.1.2 - Saisie de l'acte.

Ouvrir le fichier modèle XX\_ACT.tab puis l'enregistrer sous le nom I4\_ACT.tab.

Saisir les données alphanumériques liées aux actes conformément aux consignes de saisie figurant au **chapitre 2** du document **Structure des modèles mapinfo.odt**.

#### 3.1.3 - Numérisation du générateur.

- **Recommandations :**

Privilégier :

- la numérisation au niveau départementale et non à la commune (une ligne électrique traverse généralement plusieurs communes d'un point a vers un point b),
- la numérisation à partir de la Bd Topo (couche transport énergie).

#### ■ Précisions liées à GéoSUP :

1 seul type de générateur est possible pour une sup I4 :

- une polyligne : correspondant au tracé de la ligne électrique aérienne ou souterraine.

Remarque :

Plusieurs générateurs sont possibles pour une même servitude I4 (ex. : départ de plusieurs lignes électriques à partir d'un centre : aériennes ou souterraines)


#### ■ Numérisation :

Ouvrir le fichier XX\_SUP\_GEN.tab puis l'enregistrer sous le nom **I4\_SUP\_GEN.tab**.

Si le générateur est tracé de façon continu :

- dessiner la ligne électrique à l'aide de l'outil polyligne  (trait continu, couleur noir, épaisseur 1 pixel).

Si le générateur est tracé de façon discontinu :

- dessiner les portions de lignes électriques à l'aide de l'outil polyligne  (trait continu, couleur noir, épaisseur 1 pixel) puis assembler les en utilisant l'option Objets / Assembler. Penser ensuite à compacter la table MapInfo.

Si plusieurs générateurs sont associés à une même servitude :

- dessiner les différents générateurs à l'aide de l'outil précédemment cité puis assembler les en utilisant l'option Objets / Assembler. Penser ensuite à compacter la table MapInfo.

#### ■ Saisie des données alphanumériques associées :

Saisir les données alphanumériques liées à la création du générateur conformément aux consignes de saisie figurant au **chapitre 3** du document **Structure des modèles mapinfo.odt**.

Important :

Si plusieurs générateurs sont associés à une même servitude le champ NOM\_SUP devra être saisi de façon similaire pour tous les objets créés. En revanche le champ NOM\_GEN devra être saisi de façon distinct.

Pour différencier le type de représentation graphique du générateur dans GéoSup (souterraine ou aérienne), le champ CODE\_CAT doit être alimenté par 2 sous codes :

- **I4\_A** pour les lignes électriques aériennes,
- **I4\_S** pour les lignes souterraines.

### 3.1.4 - Création de l'assiette.

#### ■ Précisions liées à GéoSUP :

1 seul type d'assiette est possible pour une sup I4 :

- une polyligne : correspondant à l'emprise de la ligne électrique.

#### ▪ Numérisation :

L'assiette d'une servitude I4 est égale au tracé du générateur. Une fois la numérisation des générateurs entièrement achevée, il conviendra donc de faire une copie du fichier I4\_SUP\_GEN.tab et de l'enregistrer sous le nom **I4\_ASS.tab**.

Modifier ensuite la structure du fichier I4\_ASS.tab conformément aux consignes de saisie figurant au **chapitre 4** du document **Structure des modèles mapinfo.odt** tout en gardant les champs NOM\_SUP, CODE\_CAT, NOM\_GEN.

#### ▪ Saisie des données alphanumériques associées :

Saisir les données alphanumériques liées aux générateurs conformément aux consignes de saisie figurant au **chapitre 4** du document **Structure des modèles mapinfo.odt**.

##### Important :

Pour différencier le type de représentation graphique du générateur dans GéoSup (souterraine ou aérienne), le champ CODE\_CAT doit être alimenté par 2 sous codes :

- **I4\_A** pour les lignes électriques aériennes,
- **I4\_S** pour les lignes souterraines.

Pour différencier le type d'assiette dans GéoSup (souterraine ou aérienne), le champ TYPE\_ASS doit être en adéquation avec le type de catégorie saisi dans le champ CODE\_CAT :

- pour la catégorie **I4\_A - ligne électrique aérienne** le champ **TYPE\_ASS** doit être égale à **Ligne électrique aérienne** (respecter la casse),
- pour la catégorie **I4\_S - ligne électrique souterraine** le champ **TYPE\_ASS** doit être égale à **Ligne électrique souterraine** (respecter la casse)..

### 3.1.5 - Lien entre la servitude et la commune.


Ouvrir le fichier XX\_LIENS\_SUP\_COM.tab puis l'enregistrer sous le nom **I4\_SUP\_COM.tab**.


Saisir toutes les communes impactées par l'emprise (assiette) de la servitude, conformément aux consignes de saisie figurant au **chapitre 5** du document **Structure des modèles mapinfo.odt**.



## 3.2 - Règles de nommage des données attributaires.

Reste à définir.

## 3.3 - Sémiologie.

Type de générateur	Représentation cartographique	Précision géométrique	Couleur
Linéaire (ex. : une ligne électrique aérienne)		Polyligne de couleur rose composée de sigle inférieur supérieur et d'épaisseur égale à 2 pixels	Rouge : 250 Vert : 0 Bleu : 250

Linéaire (ex. : une ligne électrique souterraine)		Polyligne discontinue de couleur rose composée de traits perpendiculaires et d'épaisseur égale à 2 pixels	Rouge : 250 Vert : 0 Bleu : 250
--	--	---	---------------------------------------

Type d'assiette	Représentation cartographique	Précision géométrique	Couleur
Linéaire (ex. : une ligne électrique aérienne)		Polyligne de couleur rose composée de sigle inférieur supérieur et d'épaisseur égale à 2 pixels	Rouge : 250 Vert : 0 Bleu : 250
Linéaire (ex. : une ligne électrique souterraine)		Polyligne discontinue de couleur rose composée de traits perpendiculaires et d'épaisseur égale à 2 pixels	Rouge : 250 Vert : 0 Bleu : 250

### 3.4 - Intégration dans GéoSup.

Importer les fichiers MapInfo dans l'ordre suivant :

- les actes,
- les sup et les générateurs,
- les assiettes,
- les liens sup / communes.

conformément aux consignes figurant **aux chapitres 4, 5, 6, et 7** du document **Import\_GeoSup.odt**.