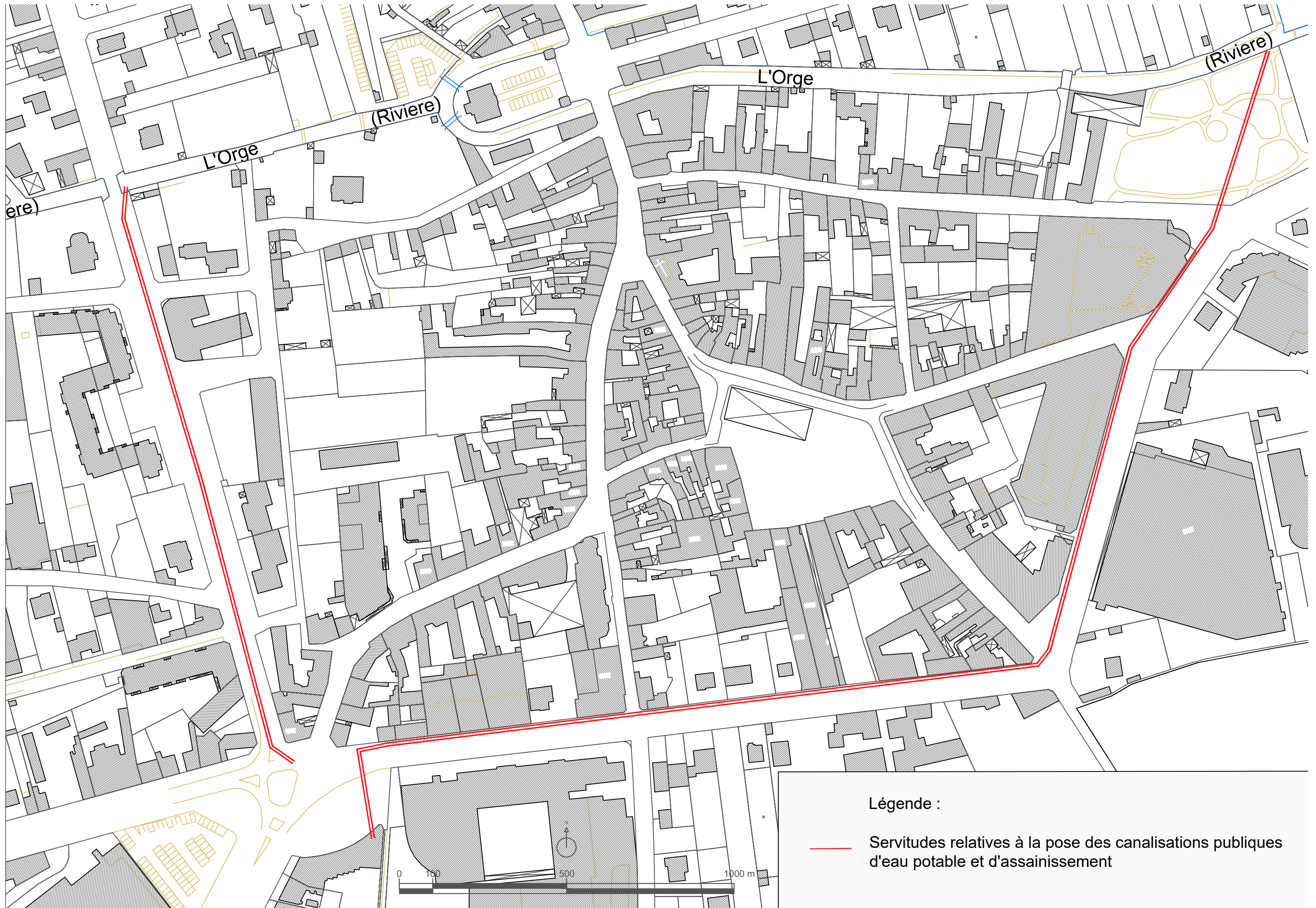
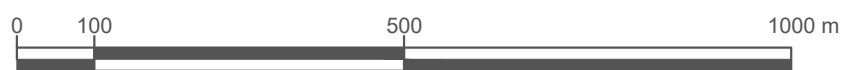
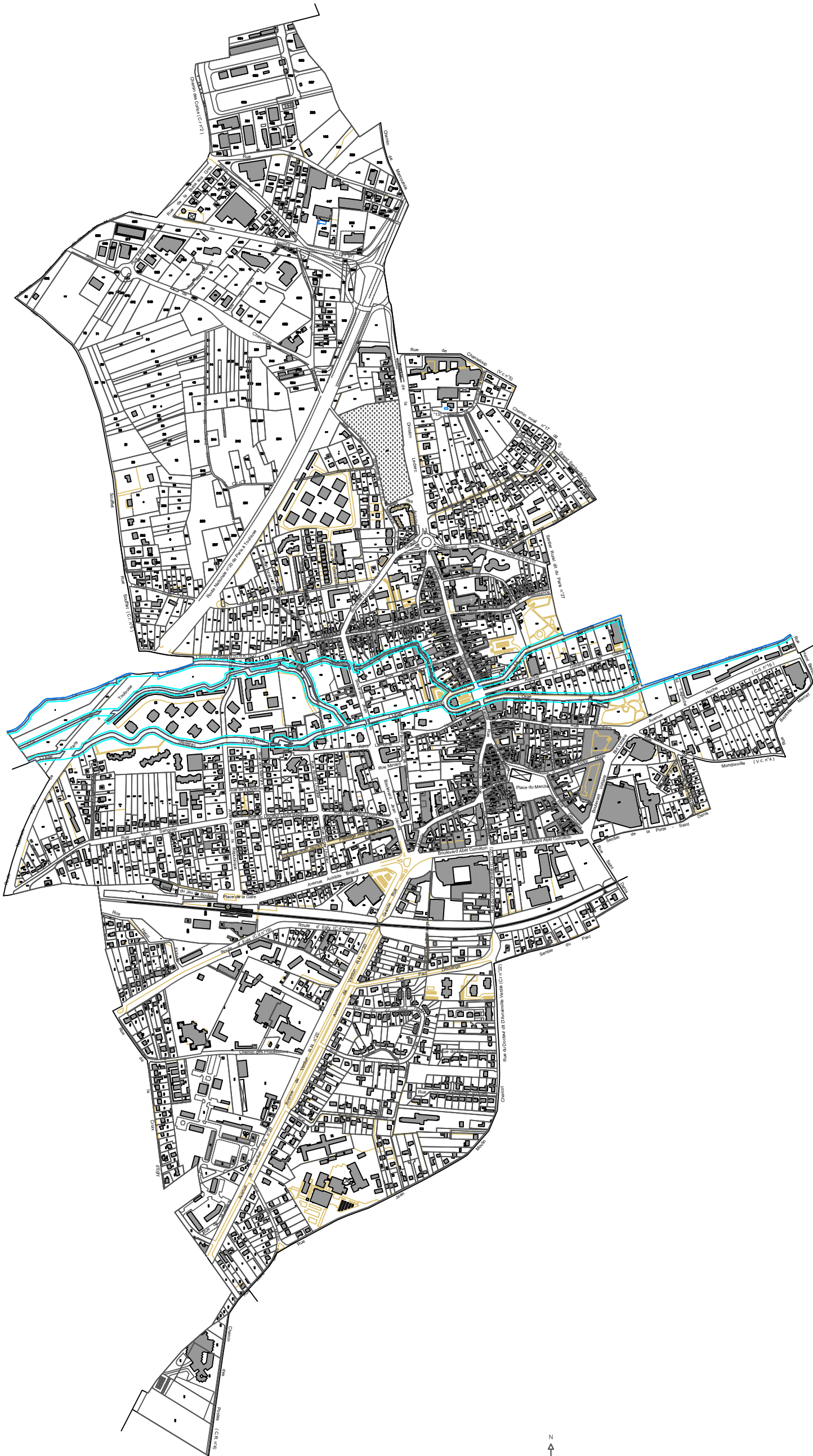


# Plan de servitude A5



# Plan de servitude A4



— Servitude relative aux terrains riverains des cours d'eau non domaniaux (A4)



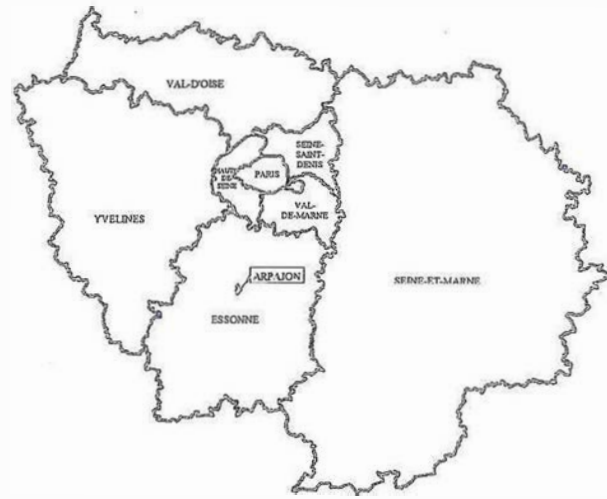


Préfecture de la région Ile-de-France  
 Direction régionale des affaires culturelles  
 Service régional de l'archéologie



Document graphique annexé à l'arrêté n° 2013-078  
 définissant le mode de saisine

Commune de :  
**ARPAJON 91 021 (Essonne)**

Seuil communal général : 5 000 m<sup>2</sup>  
 (en dehors des zones précisées sur la carte)



**Légende**

-  Limites communales : "IGN - Base de données cartographiques (2000)"
-  Zones de saisine

1:20000

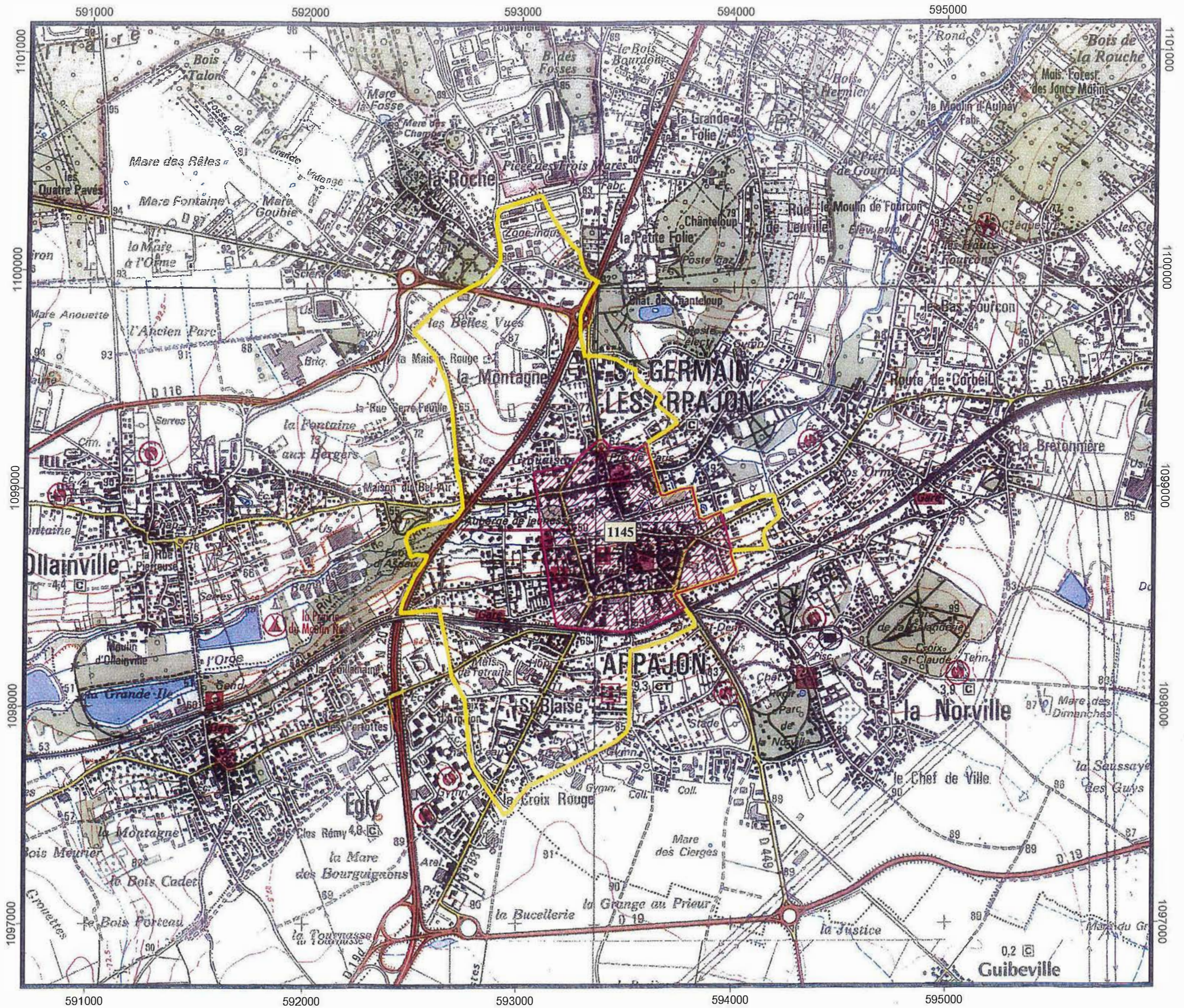


Données Patriarche  
 SCAN 25 - © IGN PARIS - 2001 - Licence n°2000/CIJIN9036  
 "reproduction interdite"

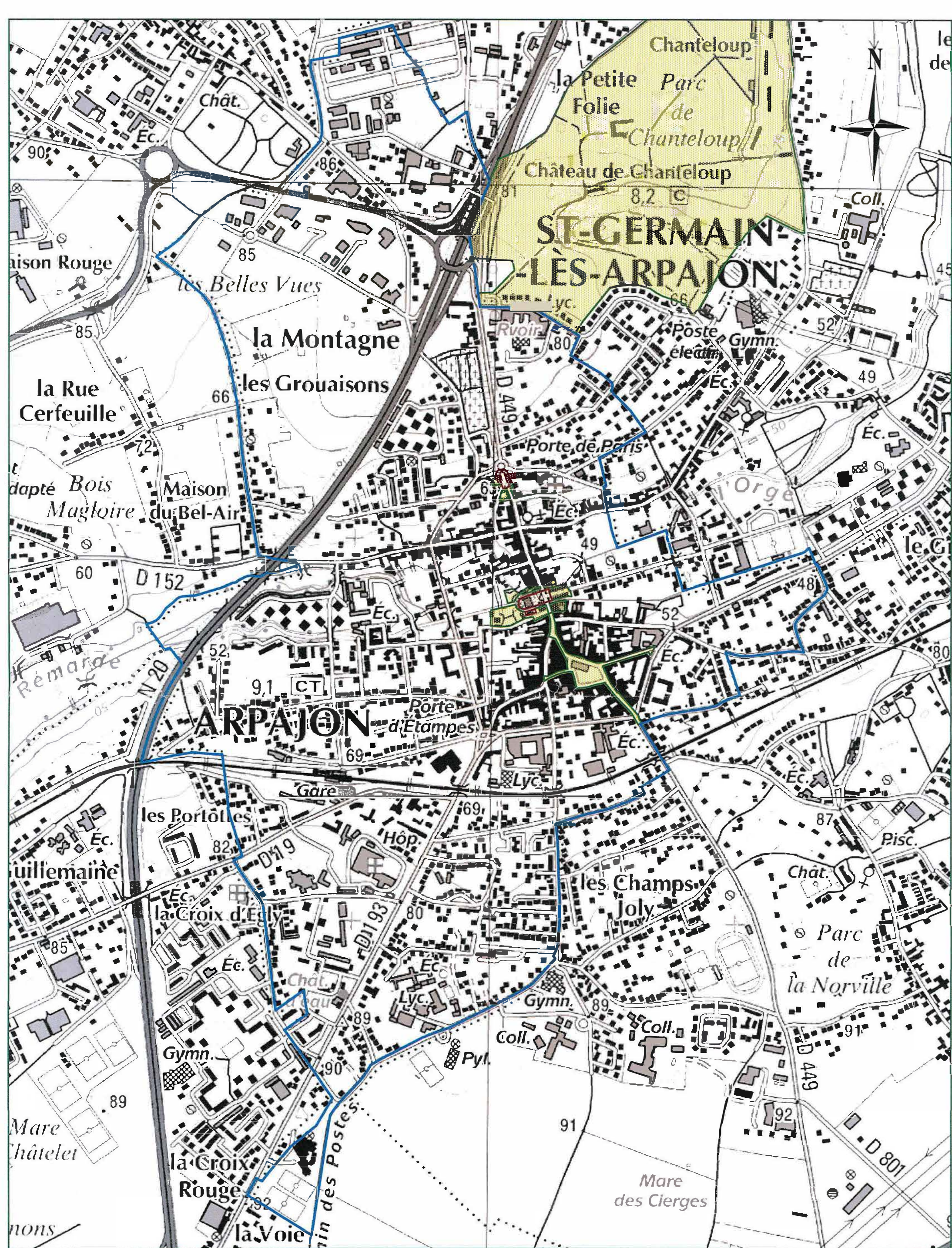
D.R.A.C. / S.R.A. / L.M. / édition du 14/02/2013

Date : **09 SEP. 2013**

Le Préfet de la Région d'Ile-de-France  
 Préfet de Paris



Code	Intitulé / attribution chronologique
1145	Zone de saisine / Bourg ancien et abords (agglomération gallo-romaine, nécropole et voie, habitat médiéval et moderne).



Nature et paysages protégés en Ile-de-France

Porter à connaissance

 Sites classés

 Sites inscrits

Ce document est édité à titre informatif il n'a pas de valeur juridique

Données : DRIEE 2014  
IGN 2005

©IGN-2005-SCAN25®

Juillet 2014

Ech: 1/ 85000



Liberté - Égalité - Fraternité  
RÉPUBLIQUE FRANÇAISE

Direction régionale et Interdépartementale de l'Environnement et de l'Énergie  
ILE-DE-FRANCE

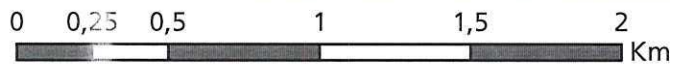
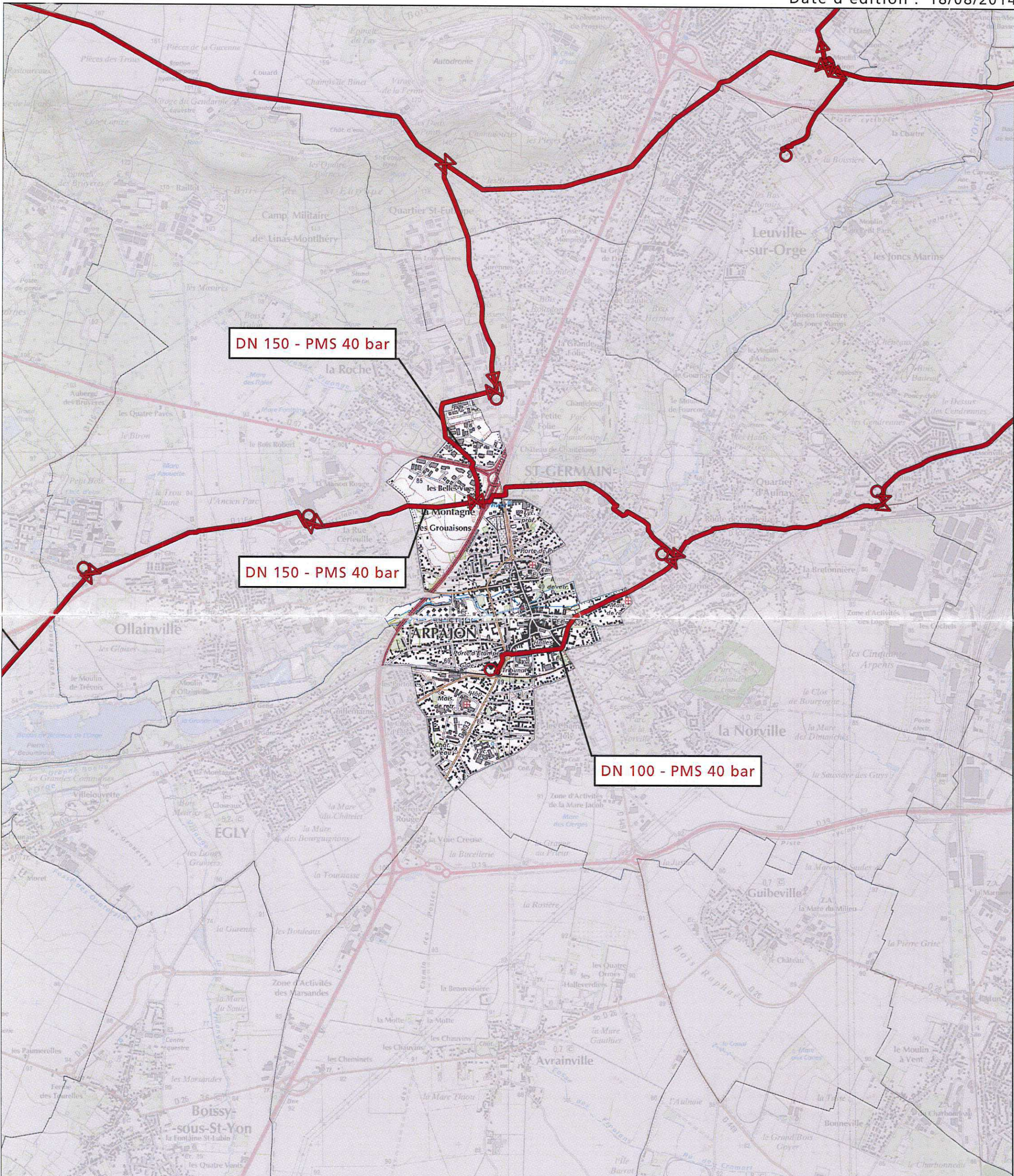
  
Service Nature  
Paysages et Ressources

# PLAN LOCAL D'URBANISME


Commune : **ARPAJON**






Code INSEE : **91021**

Date d'édition : 18/08/2014



Fond de plan - SCAN25 © IGN

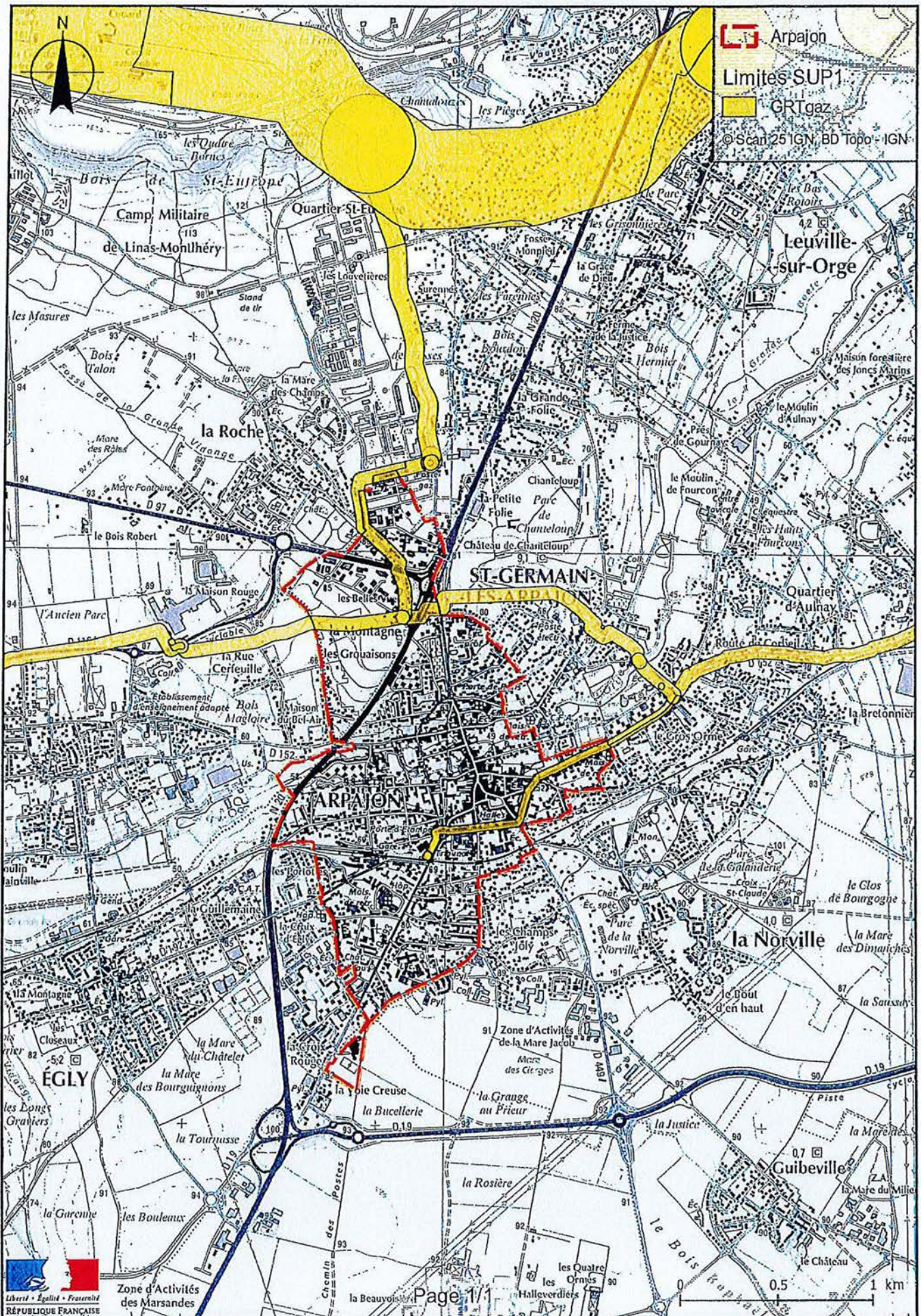


-  Canalisation de gaz haute pression en service
-  Canalisation de gaz haute pression projetées
-  Poste de coupure ou de sectionnement
-  Poste de livraison client ou de distribution publique
-  Poste de prédétente



GRTgaz  
Région Val de Seine  
Département Ouest  
2 rue Pierre Timbaud  
92238 GENNEVILLIERS

Servitudes d'utilité publique autour des canalisations de transport de matières dangereuses



Département: ESSONNE

Echelle : 1:3000

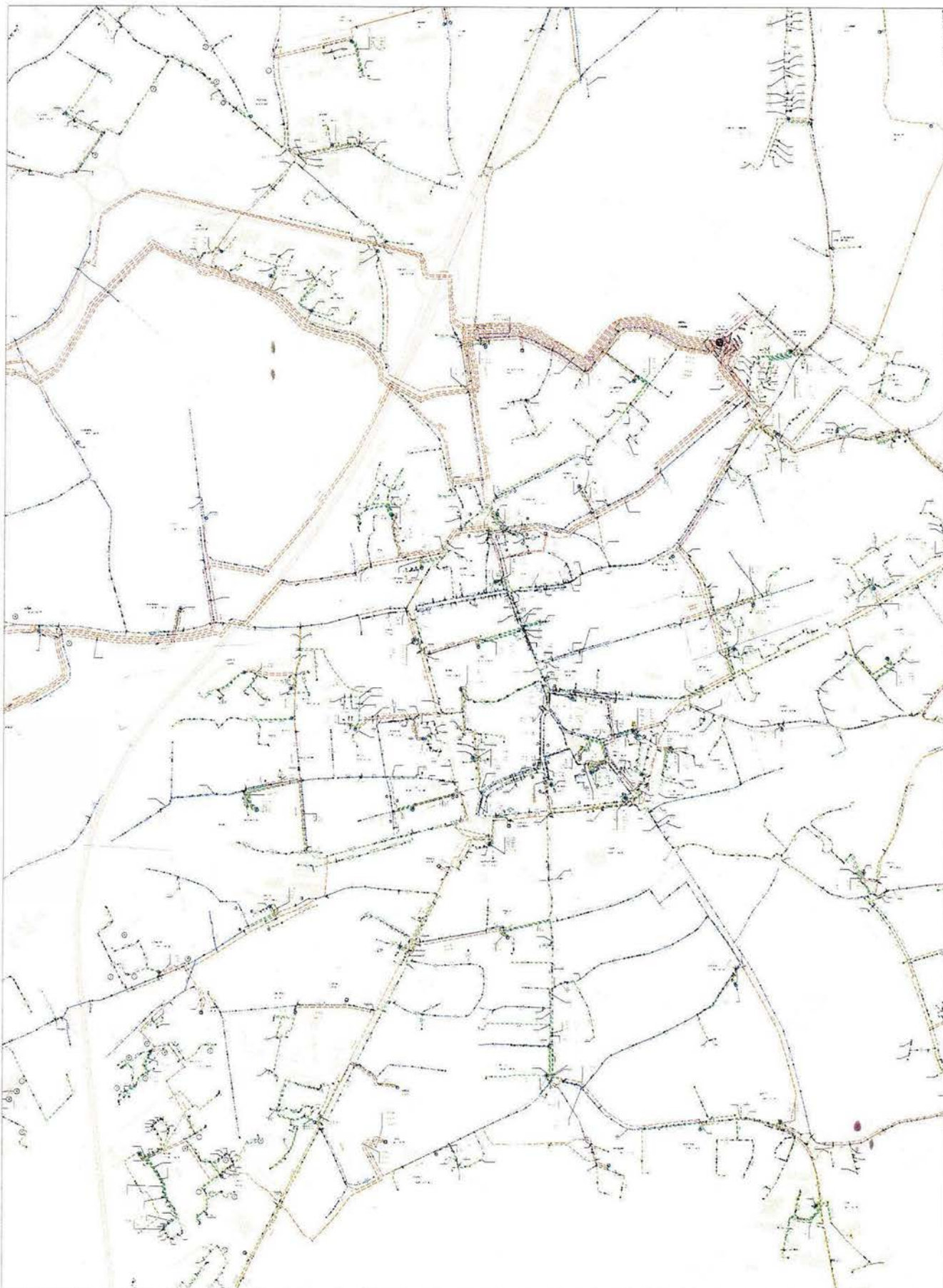
Date d'impression : 21/07/2014

Commune(s): ARPAJON

Propriété d'Electricté Réseau Distribution France  
 Ce plan pratique issu d'un logiciel informatique ne peut être  
 modifié sans préavis. Elle ne peut être reproduite ni communiquée à des tiers  
 ni utilisée à des fins commerciales sans autorisation spécifique.  
 GIGN PARIS-2004

Ce plan ne dispense pas l'utilisateur des obligations DR DCT

Code de couleur	Point de vue	Remarque
1	1	1
2	2	2
3	3	3
4	4	4
5	5	5
6	6	6
7	7	7
8	8	8
9	9	9
10	10	10
11	11	11
12	12	12
13	13	13
14	14	14
15	15	15
16	16	16
17	17	17
18	18	18
19	19	19
20	20	20
21	21	21
22	22	22
23	23	23
24	24	24
25	25	25
26	26	26
27	27	27
28	28	28
29	29	29
30	30	30
31	31	31
32	32	32
33	33	33
34	34	34
35	35	35
36	36	36
37	37	37
38	38	38
39	39	39
40	40	40
41	41	41
42	42	42
43	43	43
44	44	44
45	45	45
46	46	46
47	47	47
48	48	48
49	49	49
50	50	50








# Plan de servitude T1

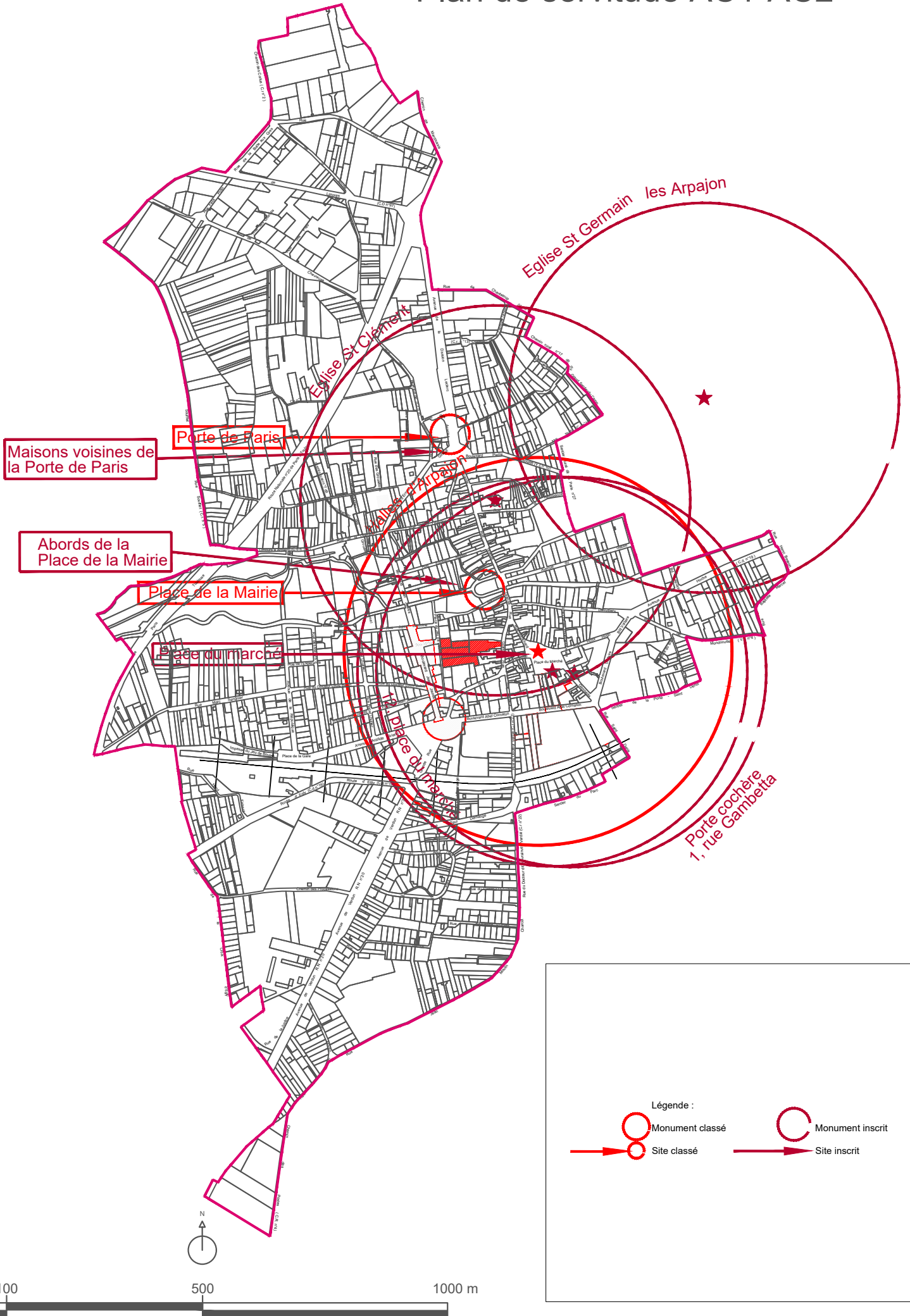


Légende :

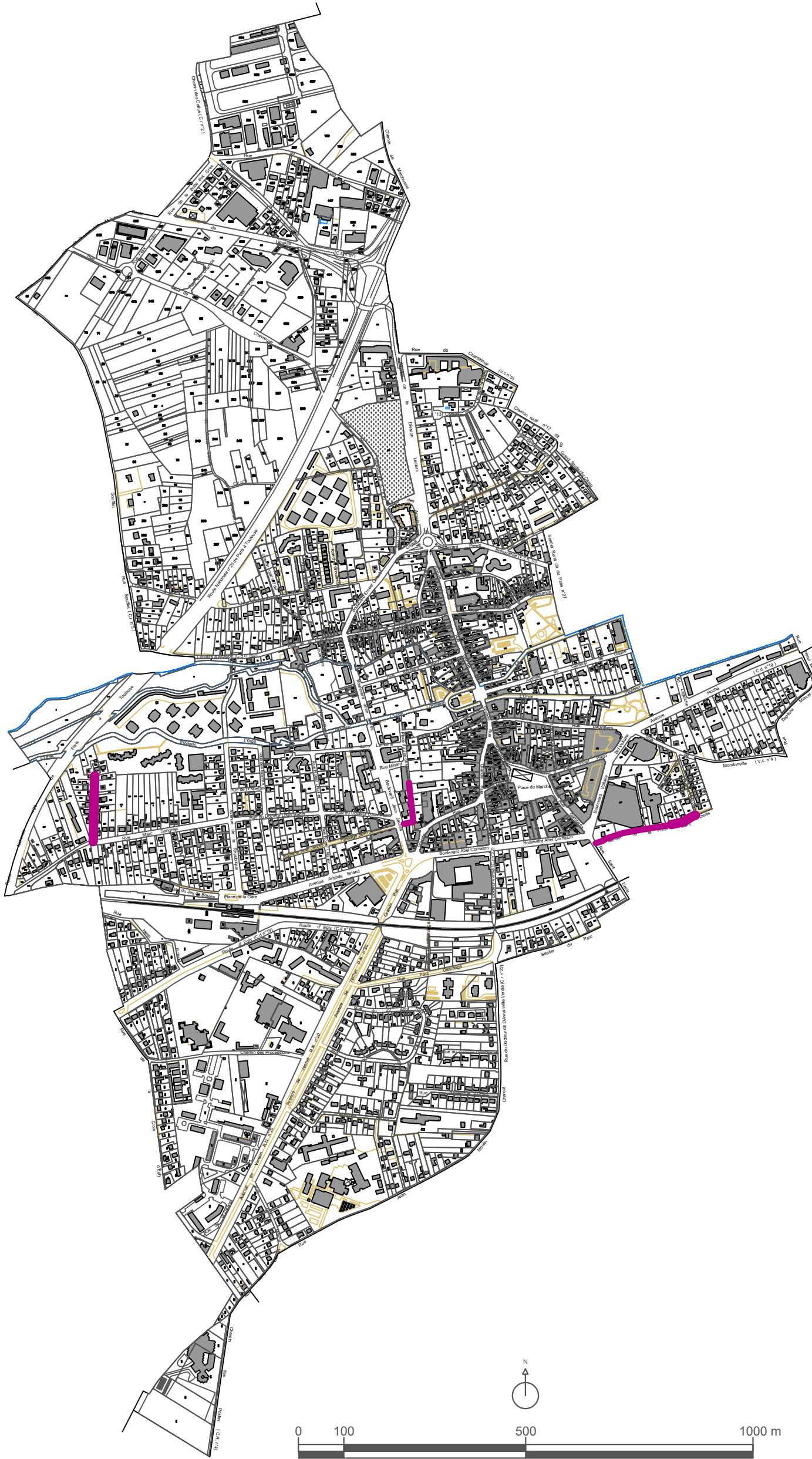
 Servitudes liées au chemin de fer




# Plan de servitude AC1-AC2



# Plan de servitude A5

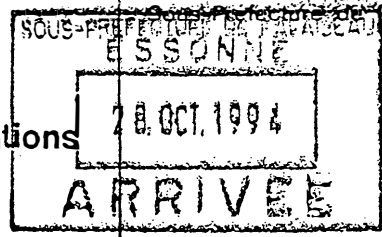


Légende :

 Rue concernée par à des servitudes relatives à l'alignement des voies communales (EL7)

DS1

Cacnet d'arrivee a la  
Sous-Préfecture de Palaiseau



DEPARTEMENT  
de  
l'ESSONNE  
ARRONDISSEMENT  
de  
PALAISEAU  
VILLE D'ARPAJON

RÉPUBLIQUE FRANÇAISE

Extrait du Registre des Délibérations

L'An mil neuf cent quatre-vingt quatorze, le quatorze Octobre  
à 21 heures, le Conseil Municipal de la Ville d'Arpajon,  
s'est réuni, sous la Présidence de M. Monsieur HERVE, Maire.

Etaient présents : M. HERVE, Maire - MM. RADIGUET de LA  
BASTAIE, FILIOZAT, RICHARD, FAURE, DUCLOS, Mmes BEAUDEQUIN,  
ABADIE, M. PARIS, Maires-Adjoints.  
M. GUILLET, M. MALCOSTE, Mme DURAND, M. DEROUSSEAU, Mme  
COUSINARD, MM. BALLINI, MORISSET, LEVALLET, BOLLA, Mlle  
PASTURAUD; MM. MANUEL, MURGALE, TISSOT, ROBIN, IANUTOLO,  
GUISNET, Conseillers Municipaux.

Etaient représentés : M. MAJEWSKI par M. HERVE ; M. ROUSSEAU  
par M. DEROUSSEAU ;

Etaient absents : MM. SELLIER, COMBE.

Références : PP/CV  
Délibération n° 126/94

Objet :

IMPASSE PAUL DEMANGE  
PLAN D'ALIGNEMENT -

M. BEAUDEQUIN est nommé secrétaire de séance,  
conformément à l'article L 121-14 du Code des Communes.

Il est exposé au Conseil Municipal qu'il est nécessaire de  
dresser un plan d'alignement Impasse Paul DEMANGE avec une  
emprise de 8 mètres afin de résoudre les problèmes d'accès  
rencontrés par les riverains.

Cet aménagement aura pour conséquence l'élargissement et la  
prolongation de l'Impasse dans le Domaine Public, après  
enquête publique.

Il est donc proposé au Conseil Municipal de décider de  
l'élargissement de l'Impasse Paul DEMANGE, d'une emprise de 8  
mètres, d'approuver le plan d'alignement correspondant et de  
décider d'intégrer dans le domaine public l'Impasse ainsi  
élargie.

Il est rappelé au Conseil que, dans le cas de l'élargissement  
d'une voie existante, les propriétaires ont droit à une  
indemnité réglée à l'amiable, ou, à défaut, comme en matière  
d'expropriation (art. L.141.6 C. Voirie).

LE CONSEIL MUNICIPAL,

Après en avoir délibéré,

DECIDE d'élargir l'Impasse Paul DEMANGE d'une emprise de  
8 mètres, moyennant le règlement d'une indemnité aux proprié-  
taires.

APPROUVE le plan d'alignement dressé à cet effet.

DECIDE d'intégrer dans le Domaine Public l'Impasse ainsi  
élargie, après enquête publique.

AUTORISE Monsieur le Maire à lancer l'enquête publique  
correspondante.

Pour extrait conforme.


Fait et délibéré les jour, mois et an susdits.

Le Maire,

Le Maire certifie que la  
présente délibération est  
exécutoire en application  
de l'Article 2 de la Loi  
n° 822.13 du 2 Mars 1982

Le Maire,

André HERVE,



Délibération envoyée à la  
Sous-Préfecture de Palaiseau  
le



Le Maire,  
*[Signature]*

17 JAN. 2003

6 3 7 6 T

COMMUNE  
ARPAJON

CONSERVATION CADASTRALE

anc. 3520 Cad.  
(sept. 1970)

\*\*\*\*\*  
Section A.I.  
.....e Feuille  
\*\*\*\*\*  
Echelle : 1/.....

Mutations pour 2000

Croquis de conservation

N° d'ordre du croquis de conservation	
Tableau d'assemblage	à modifier (1) sans chang. (1)



de l'application  
soire sur le plan  
ite de conservation

Le cas échéant

nature et date de l'acte ou du document utilisé :  
.....  
approbation des parties (2) :  
.....

Croquis de conservation dressé  
par M. GENTIL Bernard  
agent de conservation  
Date : .....  
Signature : .....